

Mapa zatřídění komunikací

Prioritní oblast:	5. Životní prostředí ve městech a obcích
Podoblast podpory:	5.3 Podpora energetické účinnosti a snížení světelného znečištění
Podporované aktivity:	5.3.A Rekonstrukce či úprava veřejného osvětlení na území národních parků a CHKO
Název akce:	Modernizace části veřejného osvětlení ve městě Karlovy Vary NPŽP výzva č.6/2018

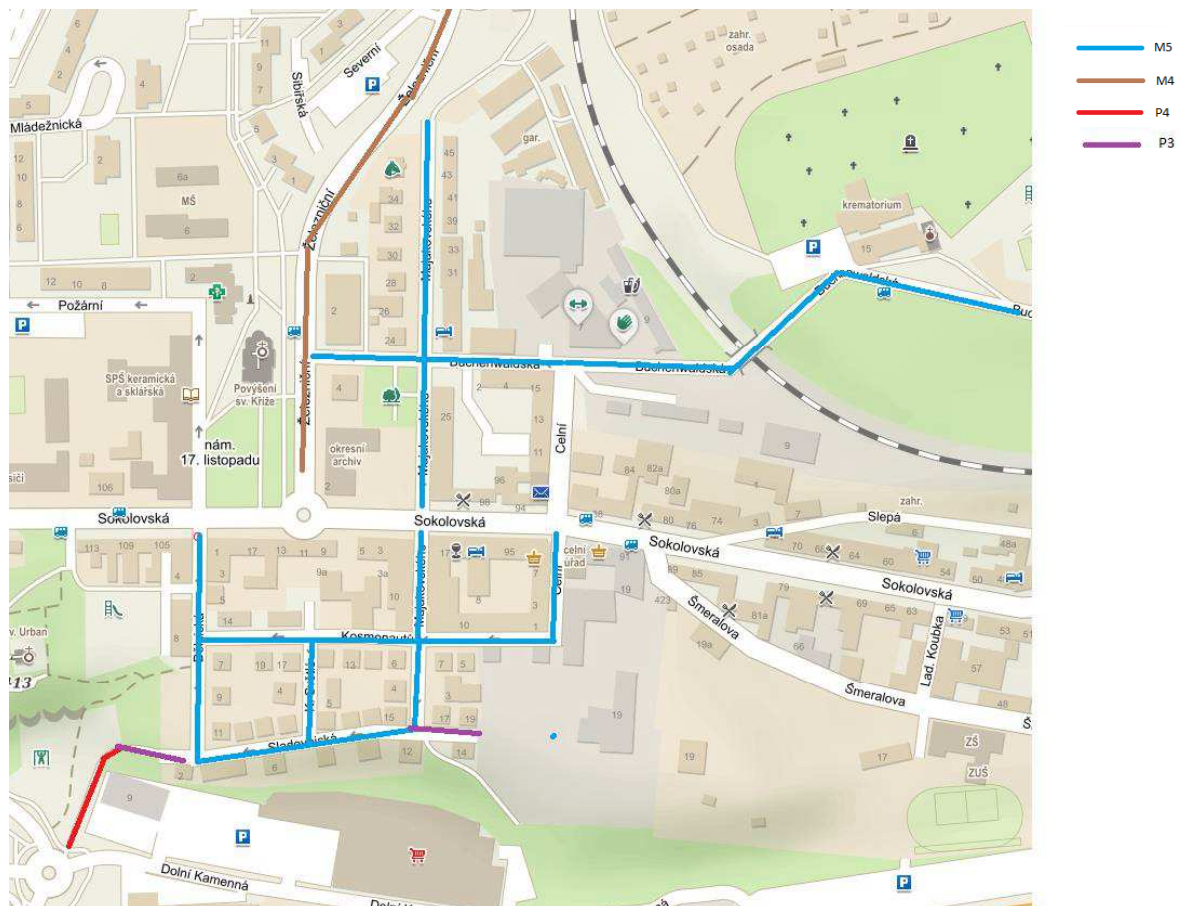
Zatřídění komunikací do tříd osvětlenosti

Zatřídění je provedeno po jednotlivých rozváděčích, ze kterých je napájeno předmětné veřejné osvětlení.

RVO 101 a 106 – Přehled ulic a jejich zařídění dle CEN/TR 13201-1

Ulice	Stupeň osvětlenosti dle CEN/TR 13201-1
Buchenwaldská	M5
Celní	M5
Dělnická	M5
Karolíny Světlé	M5
Kosmonautů	M5
Majakovského	M5
nám. 17. Listopadu	M4
Sladovnická	M5, P3, P4
Železniční	M4

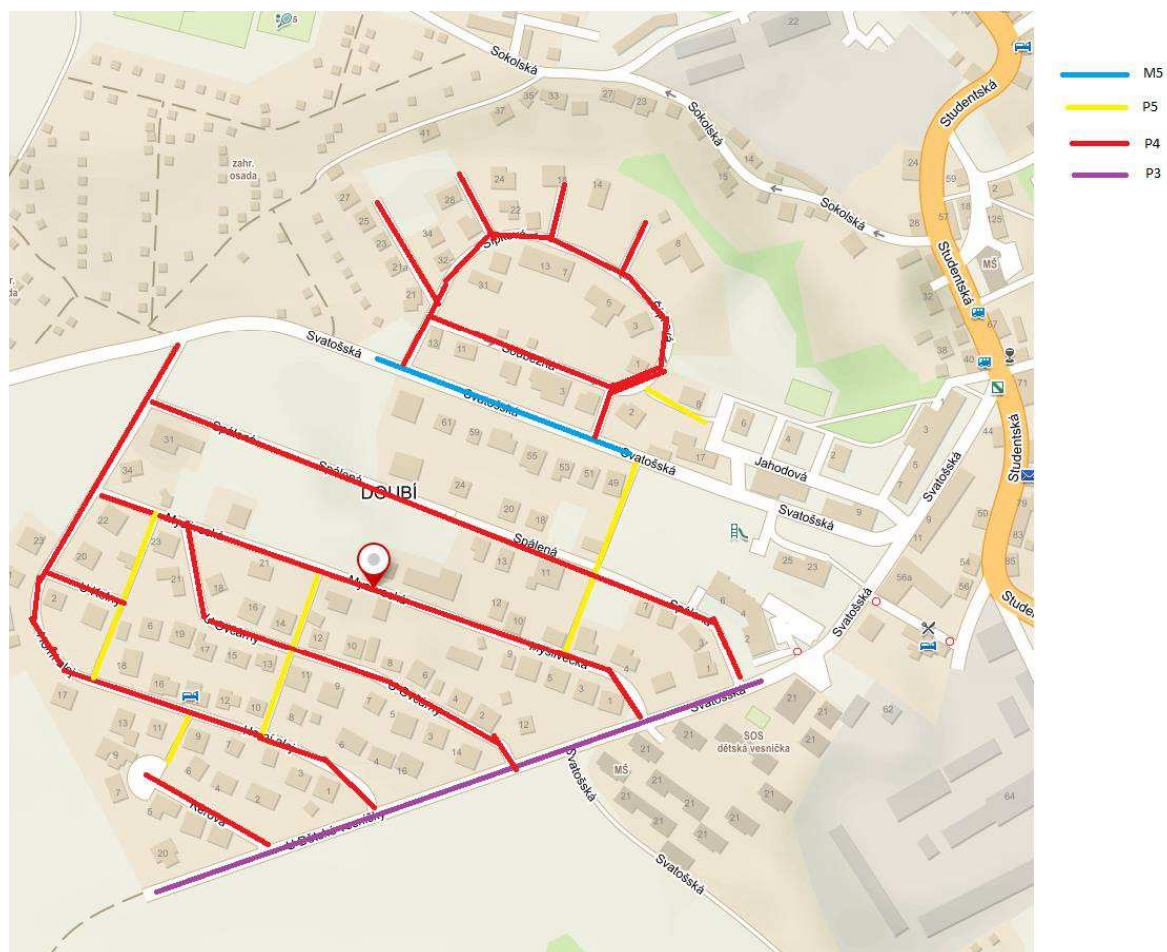
RVO 101 a 106 – Situační plán ulic a jejich zařídění dle CEN/TR 13201-1



RVO 154 a 155 – Přehled ulic a jejich zatřídění dle CEN/TR 13201-1

Ulice	Stupeň osvětlenosti dle CEN/TR 13201-1
Horní Alej	P4, P5
Jahodová	P5
Keřová	P4, P5
Myslivecká	P4, P5
Souběžná	P4
Spálená	P3, P4, P5
Svatošská	M5, P4, P5
Svatošská	P4
Šípková	P4
U Dětské vesničky	P3
U Kolny	P4, P5
U Ovčárny	P4, P5

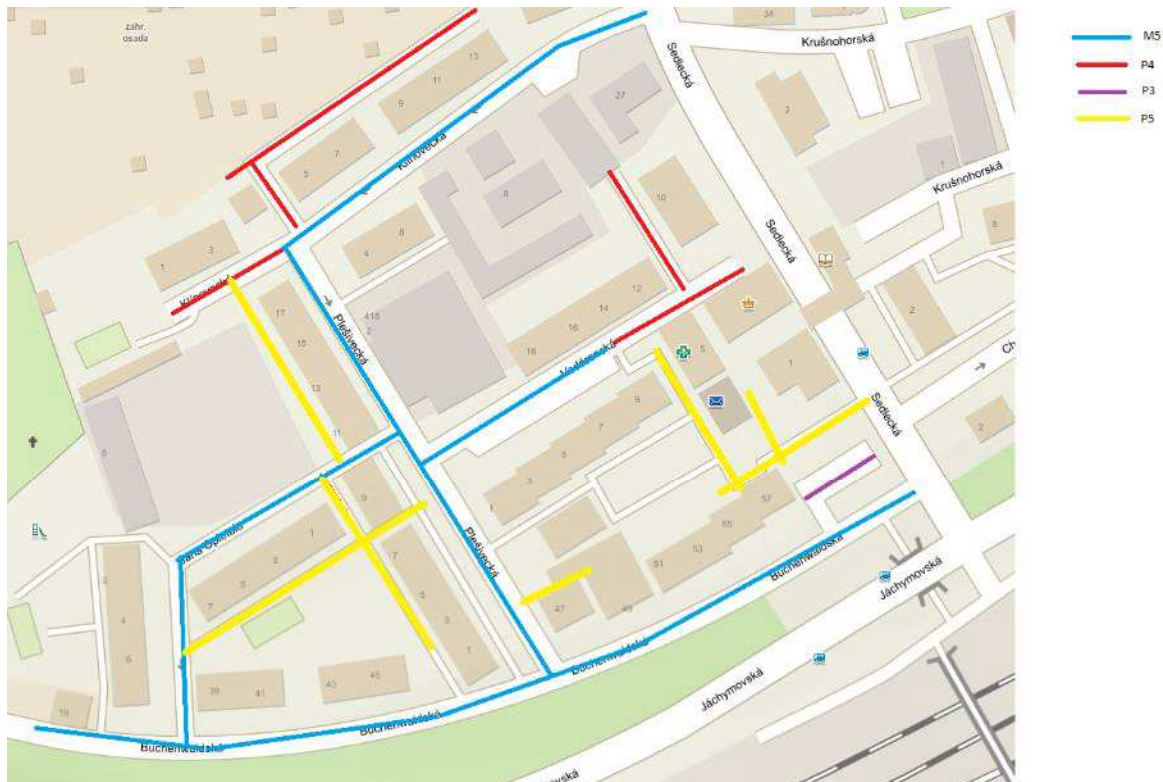
RVO 154 a 155 – Situační plán ulic a jejich zatřídění dle CEN/TR 13201-1



RVO 175 – Přehled ulic a jejich zatřídění dle CEN/TR 13201-1

Ulice	Stupeň osvětlenosti dle CEN/TR 13201-1
Buchenwaldská	M5
Jáchymovská	P4
Jana Opletala	M5, P5
Klínovecká	M5, P4
Plešivecká	M5, P4, P5
Sedlecká	M5, P3, P4, P5
Vodárenská	M5, P4, P5

RVO 175 – Situační plán ulic a jejich zatřídění dle CEN/TR 13201-1



Svým podpisem stvrzujeme, že námi předložený světelně-technický výpočet respektuje zatřídění komunikací tak, jak je definováno touto přílohou. Uvědomujeme si, že v případě zkresení jakýchkoli předaných technických informací můžeme být z výběrového řízení vyloučeni bez nároku na odvolání, neboť by se jednalo o podvod.

.....
 razítko, jméno a podpis
 statutárního nebo zmocněného zástupce