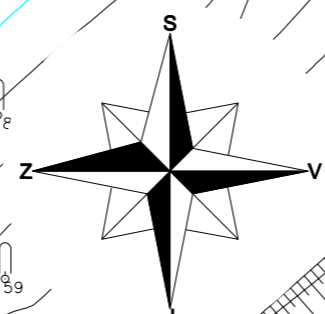


Karlovy Vary - Volnočasový areál Rolava - úprava části terénu a cesty pro pěší

SO 01 - cesta pro pěší

část 1 - cesta - dl. 109,96 m


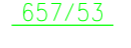

část 2 - opěrná zeď - dl. 108,30 m




číslo bodu	Y	X	Z	popis
1	851966.12	1010247.39	382,14	ZÚ
2	851963.12	1010229.67	380,38	ZO1
3	851962.99	1010228.88	380,34	VO1
4	851962.99	1010228.95	380,30	KO1
5	851960.96	1010209.34	379,42	ZO2
6	851960.90	1010208.77	379,41	VO2
7	851960.71	1010208.10	379,40	KO2
8	851954.83	1010189.73	379,20	ZO3
9	851954.28	1010188.00	379,18	VO3
10	851952.85	1010186.86	379,16	KO3
11	851941.90	1010178.16	378,99	ZO4
12	851940.23	1010176.84	378,93	VO4
13	851938.42	1010175.73	378,88	KO4
14	851915.83	1010161.89	378,17	ZO5
15	851915.15	1010161.47	378,16	VO5
16	851914.55	1010160.95	378,13	KO5
17	851913.68	1010160.21	378,12	KÚ

ZÚ	začátek úseku
ZO	začátek oblouku
VO	vrchol oblouku
KO	konec oblouku
KÚ	konec úseku

Legenda:

-  chodník pro pěší
-  hranice pozemkové parcely
-  označení vytyčovacího bodu

Kreslil / graf. zpracoval Daniel Musil	Vypracoval Ing. Jiří Leitgeb CSc.	Vedoucí ateliéru Ing. Jiří Leitgeb CSc.	 Ing. Jiří Leitgeb, CSc. Majakovského 29 380 05 Karlovy Vary IČ: 13875701 DIČ: 008-621113176
Objednatel Město Karlovy Vary, Moskevská 21, Karlovy Vary			
Akce Karlovy Vary - Volnočasový areál Rolava - úprava části terénu a cesty pro pěší			Č. zakázky 652 / 2011
Část SO 01			Datum 12 / 2011
Obsah Vytyčovací situace			Měřítko 1 : 500
			Příloha č. C.3