KRAJSKÝ ÚŘAD KARLOVARSKÉHO KRAJE
ODBOR DOPRAVY A SILNIČNÍHO HOSPODÁŘSTVÍ

Se sídlem: Karlovy Vary, Závodní 353/88, 360 06 Karlovy Vary – Dvory, Česká republika

Číslo jednací: KK/2823/DS/26-5
Vyřizuje: Ing. Lenka Štanglová
Tel.: 607 047 180
e-mail: lenka.stanglova@kr-karlovarsky.cz

VEŘEJNÁ VYHLÁŠKA

Opatření obecné povahy
stanovení přechodné úpravy provozu na pozemní komunikaci

Krajský úřad Karlovarského kraje, odbor dopravy a silničního hospodářství (dále jen „krajský úřad“), podle § 124 odst. 4 písm. b) zákona č. 361/2000 Sb., o provozu na pozemních komunikacích a o změnách některých zákonů, ve znění pozdějších předpisů (dále jen „zákon č. 361/2000 Sb.“), jako příslušný orgán státní správy ve věcech stanovení místní a přechodné úpravy provozu na pozemních komunikacích – na silnici I. třídy, na základě žádosti právnické osoby **EUROVIA CZ a.s., se sídlem U Michelského lesa 1581/2, 140 00 Praha 4 – Michle, IČ: 452 74 924**, kterou zastupuje na základě plné moci paní Jana Lapinová, nar.: xxx, bytem xxx, podané dne 13.10.2026 a po písemném vyjádření příslušného orgánu Policie ČR, Krajské ředitelství policie Karlovarského kraje, Odbor služby dopravní policie Karlovy Vary, č. j.: KRPK-3677-116/ČJ-2017-1900DP ze dne 23. října 2026 a po posouzení žádosti v souladu s ustanovením § 77 odst. 1 písm. b) zákona č. 361/2000 Sb. v návaznosti na ustanovení § 171 a následující část šestou zákona č. 500/2004 Sb., správní řád, ve znění pozdějších předpisů (dále jen „správní řád“),

stanovuje přechodnou úpravu provozu na silnici I/6 v místě křížení se silnicí III/1948 u obce Čichalov a značení objízdné trasy na silnici I/6 v rámci uzavírky silnice III/1948 v okrese Karlovy Vary v rámci realizace stavby „D6 KNÍNICE - BOŠOV“:

- dle situačního plánku schváleného Policií ČR, Krajské ředitelství policie Karlovarského kraje, Odbor služby dopravní policie Karlovy Vary, č. j.: KRPK-3677-116/ČJ-2017-1900DP ze dne 23. října 2026, který je nedílnou součástí tohoto stanovení.

Platnost přechodné úpravy: od 01.12.2026 do 10.12.2027

Důvod: označení pracovního místa a objízdné trasy na silnici I/6 při uzavírce silnice III/1948 v rámci stavby „D6 KNÍNICE - BOŠOV“

Podmínky:

1. Nedílnou součástí tohoto opatření obecné povahy je situační plánek, dle kterého bude přechodná úprava realizována.
2. OSDP Karlovy Vary doporučuje ve směru jízdy na Prahu přechodné dopravní značení B 26 na silnici I/6 nahradit přechodným dopravním značením B20b „80“.
3. Provedení a umístění svislých dopravních značek, vodorovných dopravních značek a dopravních zařízení musí být v souladu s vyhláškou č. 294/2015 Sb., kterou se provádí

zákon o provozu na pozemních komunikacích ve znění pozdějších předpisů a splňovat požadavky platných technických norem a zvláštních technických předpisů.

4. Dopravní značení bude osazeno pouze na dobu nezbytně nutnou k provedení výše uvedených prací, a to plně v souladu s ust. § 78 odst. 3 zákona č. 361/2000 Sb.

5. Při řízení provozu náležitě poučenými pracovníky dle ust. § 79 odst. 1 písm. i) zákona č. 361/2000 Sb., bude toto probíhat plně v souladu s ust. § 79 zákona č. 361/2000 Sb.

6. Výše uvedené práce je nutno provádět tak, aby dopravní omezení na daném úseku komunikace bylo co možná minimální jak z hlediska velikosti záboru, tak doby zvláštního užívání.

7. Za dodržení uvedených podmínek a za náležitý stav přechodné úpravy provozu po celou dobu užití dopravních značek odpovídá žadatel.

8. Stanovení přechodné úpravy provozu nenahrazuje povolení, stanovisko, posouzení, případně jiné opatření správního orgánu vyžadované zvláštními předpisy.

9. Skutečnou dobu trvání dopravního omezení je povinen správce komunikace, případně provádějící firma zadat do univerzální aplikace (http://jsu.jsdi.cz). Národního dopravního informačního centra (NDIC), Slovenská 7/1124, 702 00 Ostrava – Přívoz. V nutných případech lze tyto operativní změny hlásit telefonicky na NDIC (954 913 550-554).

Odůvodnění:

Krajský úřad Karlovarského kraje, odbor dopravy a silničního hospodářství, jako věcně a místně příslušný správní úřad obdržel dne 13.10.2026 žádost právnické osoby EUROVIA CZ a.s., se sídlem U Michelského lesa 1581/2, 140 00 Praha 4 – Michle, IČ: 452 74 924, kterou zastupuje na základě plné moci paní Jana Lapinová, nar.: xxx, bytem xxx, o stanovení přechodné úpravy provozu na silnici I/6 v místě křížení se silnicí III/1948 u obce Čichalov a značení objízdné trasy na silnici I/6 v rámci uzavírky silnice III/1948 v okrese Karlovy Vary v rámci realizace stavby „D6 KNÍNICE - BOŠOV“, v termínu od 01.12.2026 do 10.12.2027. K žádosti bylo doloženo stanovisko Policie ČR, Krajské ředitelství policie Karlovarského kraje, Odbor služby dopravní policie Karlovy Vary, č. j.: KRPK-3677-116/ČJ-2017-1900DP ze dne 23. října 2026, souhlas Ředitelství silnic a dálnic s. p., příslušná plná moc a výpis z obchodního rejstříku uvedené právnické osoby.

Správní orgán oznámil veřejnou vyhláškou stanovení přechodné úpravy provozu na silnici I/6 v místě křížení se silnicí III/1948 u obce Čichalov a značení objízdné trasy na silnici I/6 v rámci uzavírky silnice III/1948 v okrese Karlovy Vary v rámci realizace stavby „D6 KNÍNICE - BOŠOV“ z důvodu označení označení pracovního místa a objízdné trasy na silnici I/6 při uzavírce silnice III/1948 v rámci stavby „D6 KNÍNICE - BOŠOV“, v termínu od 01.12.2026 do 10.12.2027, formou opatření obecné povahy. Správní úřad se před vydáním opatření obecné povahy zabýval návrhem na stanovení úpravy provozu z hlediska jeho souladu s právními předpisy, zejména zákonem č. 361/2000 Sb., a dále z hlediska jeho nezbytnosti, přiměřenosti a dopadu na bezpečnost a plynulost silničního provozu. Při posouzení návrhu vycházel správní úřad z předložených podkladů, charakteru dotčené pozemní komunikace, intenzity a způsobu jejího užívání a z místních poměrů v daném území. Současně posuzoval, zda navržené dopravní značení odpovídá účelu, pro který má být stanoveno, a zda nezasahuje do práv účastníků provozu nad nezbytnou míru. Správní úřad dále zohlednil stanovisko Policie České republiky jako dotčeného orgánu z hlediska bezpečnosti a plynulosti silničního provozu a vyjádření vlastníka, resp. správce dotčené pozemní komunikace, přičemž neshledal důvody,

pro které by nebylo možné návrhu vyhovět.

Na základě výše uvedeného dospěl správní úřad k závěru, že stanovená úprava provozu je v daném místě odůvodněná, odpovídá místním podmínkám a sleduje legitimní cíl spočívající v zajištění bezpečnosti a plynulosti silničního provozu, a proto přistoupil k vydání tohoto opatření obecné povahy.

Poučení:

Dle ustanovení § 173 odst. 2 správního řádu proti opatření obecné povahy nelze podat opravný prostředek. Podle § 174 odst. 2 správního řádu lze soulad opatření obecné povahy s právními předpisy posoudit v přezkumném řízení. Usnesení o zahájení přezkumného řízení lze vydat do 1 roku od účinnosti opatření obecné povahy. Opatření obecné povahy nabývá dle § 77 odst. 5 zákona č. 361/2000 Sb. účinnosti pátým dnem po vyvěšení veřejné vyhlášky.

V Karlových Varech dne 20.11.2026

Ing. Lenka Štanglová
Karlovarský kraj
Dne: 20.11.2026 10:55

Ing. Lenka Štanglová
úředník odboru dopravy a silničního hospodářství

Vyvěšeno dne: ……..…… Sejmuto dne: ……..……
razítko a podpis oprávněné osoby razítko a podpis oprávněné osoby

Doručí se:

Žadatel: (přímým doručením):
EUROVIA CZ a.s., U Michelského lesa 1581/2, 140 00 Praha 4 - Michle
adresa doručení: EUROVIA CZ a.s., Jana Lapinová, U Michelského lesa 1581/2, 140 00 Praha 4 - Michle

Dotčené osoby (přímým doručením):
Ředitelství silnic a dálnic s. p., Čerčanská 2023/12, Krč, 140 00 Praha 4
adresa doručení: Ředitelství silnic a dálnic s. p., Správa Karlovy Vary, Závodní 369/82, 360 06 Karlovy Vary

Dotčené osoby (veřejnou vyhláškou):
V souladu s ustanovením § 173 odst. 1 správního řádu opatření obecné povahy správní orgán oznámí veřejnou vyhláškou; opatření obecné povahy zveřejní též na úředních deskách obecních úřadu v obcích jejichž správních obvodů se opatření obecné povahy týká.

Dotčený orgán:
Policie ČR, Krajské ředitelství policie Karlovarského kraje, Odbor služby dopravní policie Karlovy Vary, Závodní 388/100, 360 06 Karlovy Vary - Dvory

Dále obdrží:
Magistrát města Karlovy Vary, Moskevská 21, 361 20 Karlovy Vary

PŘECHODNÉ DOPRAVNÍ ZNAČENÍ - UZAVÍRKA SILNICE III/1948
DOPRAVNÍ ZNAČENÍ NA SILNICI I/6

Během tohoto DIO bude uzavřena silnice III/1948 (od silnice I/6 do obce Čichalov). Dále bude již zprovozněn SO 103 (přeložka silnice II/205). Objízdná trasa ve směru na Knínice (Žlutice) je vedena po silnici I/6 a dále po stávající silnici II/205. Objízdná trasa viz samostatná příloha.

Dopravně inženýrská opatření jsou zpracována především podle Příručky pro označování pracovních míst na dálnicích a silnicích (Příručka 2023) a podle zásad TP 66 („Zásady pro označování pracovních míst na pozemních komunikacích") s přihlédnutím k typovým úpravám a požadavkům ŘSD (tj. R-plánům, standardům PPK, Provozním směrnicím), ZTKP kap. 14 a platnosti vyhlášky Ministerstva dopravy č. 294/2015 Sb., kterou se provádějí pravidla provozu na pozemních komunikacích, souvisejících technických norem a technických podmínek Ministerstva dopravy.

Pracovní místo na křížení silnice I/6 se SO105 bude označeno dle Příručky pro označování pracovních míst na dálnicích a silnicích V.díl - Schémata S, konkrétně podle schématu SD211.

Přechodné dopravní značení - které bude osazeno pouze pro potřeby DIO. Všechny svislé značky a dopravní zařízení k označení pracovních míst budou provedeny v základní velikosti v retroreflexní úpravě třídy min. RA2 dle ČSN EN 12899-1. Značky budou umístěny na červeno-bíle pruhovaných sloupcích, přičemž pruhy šířky 100-200 mm budou tvořeny polepem z retroreflexní folie třídy RA 1, kolority min. CR 1 dle ČSN EN 12899-1. Zrušení platnosti značek bude provedeno zakrytím celé značky. Způsoby zrušení platnosti části nebo celých značek různých typů stanovuje příloha č. 1 PPK-PRE.

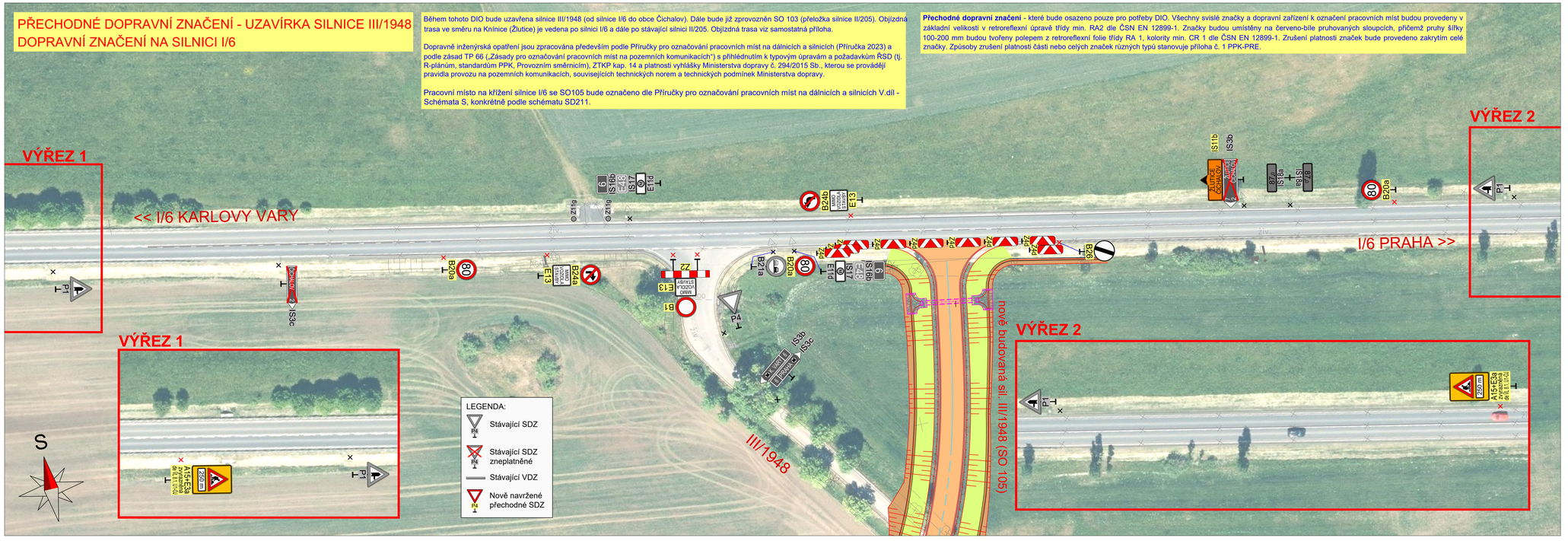

c			
b			
a			
označení změny	text změny – odůvodnění	datum	podpis

Název stavby:
D6 KNÍNICE - BOŠOV

Číslo objektu:
SO 180

Objednatel stavby:
ŘEDITELSTVÍ SILNIC A DÁLNIC
ŘEDITELSTVÍ SILNIC A DÁLNIC s. p.
Čerčanská 2023/12, 140 00, Praha 4

Rozdělovník: Ředitelství silnic a dálnic s. p. Správa Karlovy Vary Závodní 353/62, 360 06 Karlovy Vary
Kontrolovat:
Datum: Podpis:

Technický dozor investora:
Společnost SG–VPK–SD–BOZP–2024
Zastoupené vedoucím společníkem: Komovia s.r.o.
Komovia s.r.o.
Olšanská 2643/1a, 130 00 Praha 3

Rozdělovník: SG VPK SD BOZP 2024 Společnost SG-VPK-SD-BOZP-2024 D6 Knínice - Bošov Olšanská 2643/1a, Žižkov 130 00 Praha 3 tel.: 605 229 066
Kontrolovat:
Datum: Podpis:

Zhotovitel stavby: Společnost D6 Knínice - Bošov
Správce společnosti:
EUROVIA CZ, a.s.
U Michelského lesa 1551/2
140 00 Praha 4
Společník společnosti:
BERGER BOHEMIA a.s.
Klatovská 410/167
321 00 Plzeň
STAVBY MOSTŮ a.s.
Vyskočilova 1566
140 00 Praha 4

Rozdělovník: EUROVIA CZ, a.s. U Michelského lesa 1551/2 Libeň 140 00 Praha 4 IČO: 45274622 DIČ: CZ45274622
Kontrolovat:
Datum: Podpis:

Koordinátor BOZP:
TUBES spol. s r.o.
K Ryšánce 1668/16, 147 00 Praha 4 - Krč

Rozdělovník: TUBES spol. s r.o. K Ryšánce 1668/16, 147 00 Praha 4
Kontrolovat: Ing. Radovan STANKOVEN
Datum: Podpis:

Souřadnicový systém S-JTSK, Výškový systém Bpv

TUBES spol. s r.o., K Ryšánce 1668/16, 147 00 Praha 4 – Krč – tel. 226 066 233, e-mail: tubes@tubes.cz

Navrhl/vypracoval: Ing. David ŘEHÁK
podpis:
Technická kontrola: Ing. Bronislav ŠTAMBASKÝ
podpis:
Zodpovědný projektant: Jaroslav ŘÁK
podpis:
Hlavní inženýr projektu: Ing. Radovan STANKOVEN
podpis:
Zhotovitel:
TUBES spol. s r.o.
K Ryšánce 1668/16
147 00 Praha 4 – Krč

Kraj:	KARLOVARSKÝ	Čís. zakázky:	TU–25104–03
Katastrální území:	VAVAMEČ, KNÍNICE, ČICHALOV, VEVEŘIČKY, ŠTOUTOV, TYNIŠTĚ, SKÁPOVÁ, VRBICE, MOKRÁ	Datum:	08/2026
Objednatel RDS:	Společnost D6 Knínice – Bošov	Formát:	6xA4
Akce:	D6 KNÍNICE - BOŠOV	M#75ko:	1:500
Objekt:	SO 180 – PŘECHODNÉ DOPRAVNÍ ZNAČENÍ	Stupeň:	RDS
		Soupravo:	
Příloha:	UZAVÍRKA III/1948 - DZ NA SIL. I/6	Čís. přílohy:	1.1

T:\tu-25104-03\dokumenty\vykresy\tu25104-03-180-00-dz-jpvchodne-dz180_uzavirka_iii-1948-180_01_00_uzavirka_iii-1948.dwg

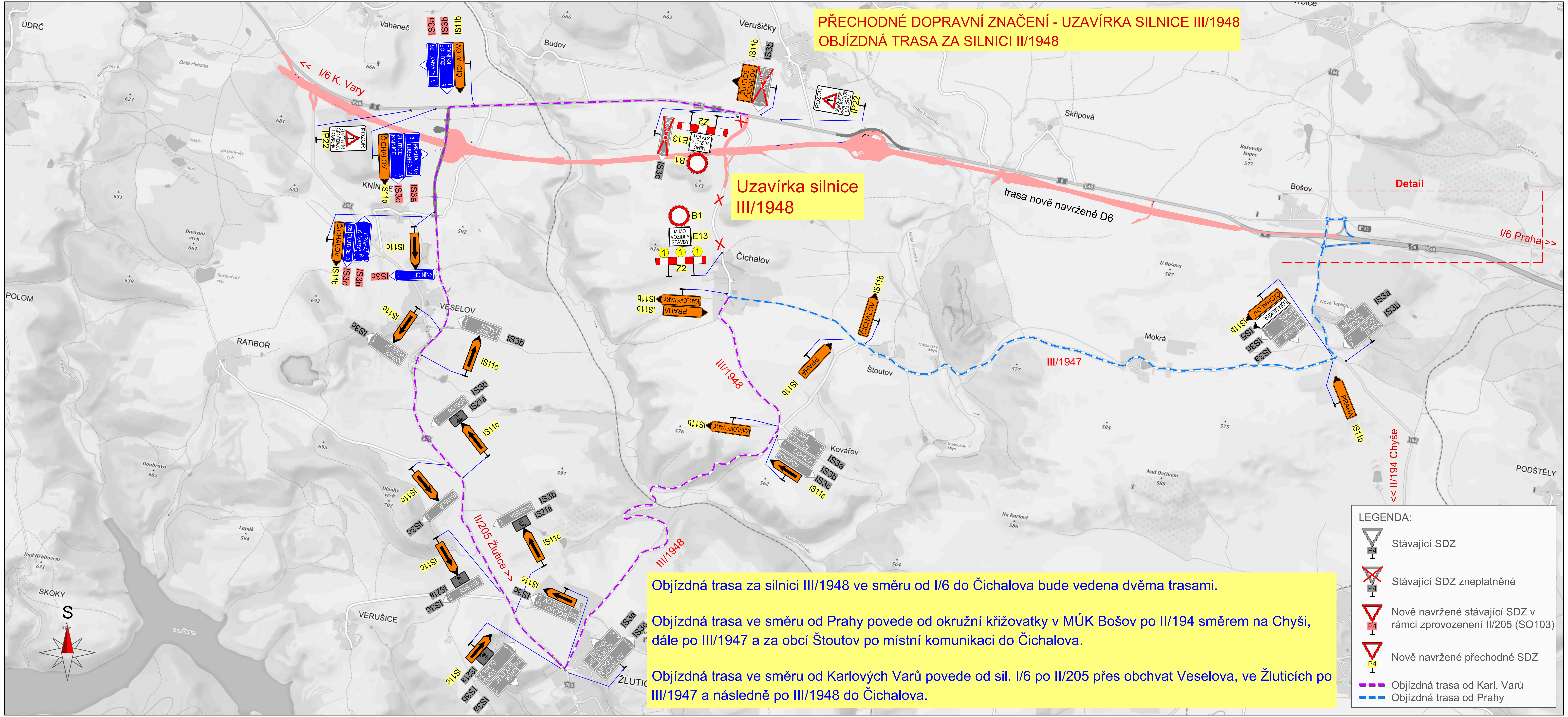

Objízdná trasa za silnici III/1948 ve směru od I/6 do Čichalova bude vedena dvěma trasami.

Objízdná trasa ve směru od Prahy povede od okružní křižovatky v MÚK Bošov po II/194 směrem na Chyši, dále po III/1947 a za obcí Štoutov po místní komunikaci do Čichalova.

Objízdná trasa ve směru od Karlových Varů povede od sil. I/6 po II/205 přes obchvat Veselova, ve Žluticích po III/1947 a následně po III/1948 do Čichalova.

LEGENDA:
- Stávající SDZ
- Stávající SDZ zneplatněné
- Nově navržené stávající SDZ v rámci zprovozenení II/205 (SO103)
- Nově navržené přechodné SDZ
- Objízdná trasa od Karl. Varů
- Objízdná trasa od Prahy

označení změny	text změny – odůvodnění	datum	podpis
c			
b			
a			

Název stavby: D6 KNÍNICE - BOŠOV

Číslo objektu: SO 180

Objednatel stavby: ŘEDITELSTVÍ SILNIC A DÁLNIC s. p.
Čerčanská 2023/12, 140 00, Praha 4

Razítko: Ředitelství silnic a dálnic s. p., Správa Karlovy Vary, Závodní 369/82, 360 06 Karlovy Vary
Kontroloval: Datum: Podpis:

Technický dozor investora: Společnost SG–VPK–SD–BOZP–2024
Zastoupené vedoucím společníkem: Komovia s.r.o.
Komovia s.r.o.
Olšanská 2643/1a, 130 00 Praha 3

Razítko: Společnost SG-VPK-SD-BOZP-2024, D6 Knínice - Bošov, Olšanská 2643/1a, Žižkov, 130 00 Praha 3, tel.: 605 229 066
Kontroloval: Datum: Podpis:

Zhotovitel stavby: Společnost D6 Knínice - Bošov
Správce společnosti: EUROVIA CZ, a.s., U Michelského lesa 1581/2, 140 00 Praha 4
Společník společnosti: BERGER BOHEMIA a.s., Klatovská 410/167, 321 00 Plzeň; STAVBY MOSTŮ a.s., Vyskočilova 1566, 140 00 Praha 4

Razítko: EUROVIA CZ a.s., Závod Karlovy Vary, Sedlecká 72, 360 10 Karlovy Vary, IČO: 45274924 | DIČ: CZ45274924
Kontroloval: Datum: Podpis:

Koordinátor RDS: TUBES spol. s r.o., K Ryšánce 1668/16, 147 00 Praha 4 - Krč

Razítko: TUBES spol. s r.o., K Ryšánce 1668/16, 147 00 Praha 4; Ing. Radovan STANKOVEN
Kontroloval: Datum: Podpis:

Souřadnicový systém S–JTSK, Výškový systém Bpv

TUBES spol. s r.o., K Ryšánce 1668/16, 147 00 Praha 4 – Krč – tel. 226 066 233, e–mail: tubes@tubes.cz

Navrhl/vypracoval: Jaroslav RAK, podpis:	Zodpovědný projektant: Ing. David ŘEHÁK, podpis:		Zhotovitel: TUBES spol. s r. o., K Ryšánce 1668/16, 147 00 Praha 4 – Krč
Technická kontrola: Ing. David ŘEHÁK, podpis:	Hlavní inženýr projektu: Ing. Radovan STANKOVEN, podpis:		

Kraj:	KARLOVARSKÝ	Čís. zakázky:	TU–25104–03
Katastrální území:	VAHANEČ, KNÍNICE, ČÍCHALOV, VERUŠIČKY, ŠTOUTOV, TÝNIŠTĚ, SKŘÍPOVÁ, VRBICE, MOKRÁ	Datum:	09/2026
Objednatel RDS:	Společnost D6 Knínice – Bošov	Formát:	5xA4
Akce:	D6 KNÍNICE - BOŠOV	Měřítko:	1:20000
Objekt:	SO 180 – PŘECHODNÉ DOPRAVNÍ ZNAČENÍ	Stupeň: RDS	Souprava:
Příloha:	UZAVÍRKA III/1948 - OBJÍZDNÁ TRASA	Čís. přílohy: 2.1	

t:\tu-25104-03\stavebni cast\rada 100\180 dio (prechodne dz)\08_uzavirka_iii-1948\180_22_08_uzavirka_iii-1948_ot.dwg

PŘECHODNÉ DOPRAVNÍ ZNAČENÍ - UZAVÍRKA SILNICE III/1948
OBJÍZDNÁ TRASA ZA SILNICI III/1948
Detail

Objízdná trasa za silnicí III/1948 ve směru od I/6 do Čichalova bude vedena dvěma trasami.

Objízdná trasa ve směru od Prahy povede od okružní křižovatky v MÚK Bošov po II/194 směrem na Chyši, dále po III/1947 a za obcí Štoutov po místní komunikaci do Čichalova.

Objízdná trasa ve směru od Karlových Varů povede od sil. I/6 po II/205 přes obchvat Veselova, ve Žluticích po III/1947 a následně po III/1948 do Čichalova.

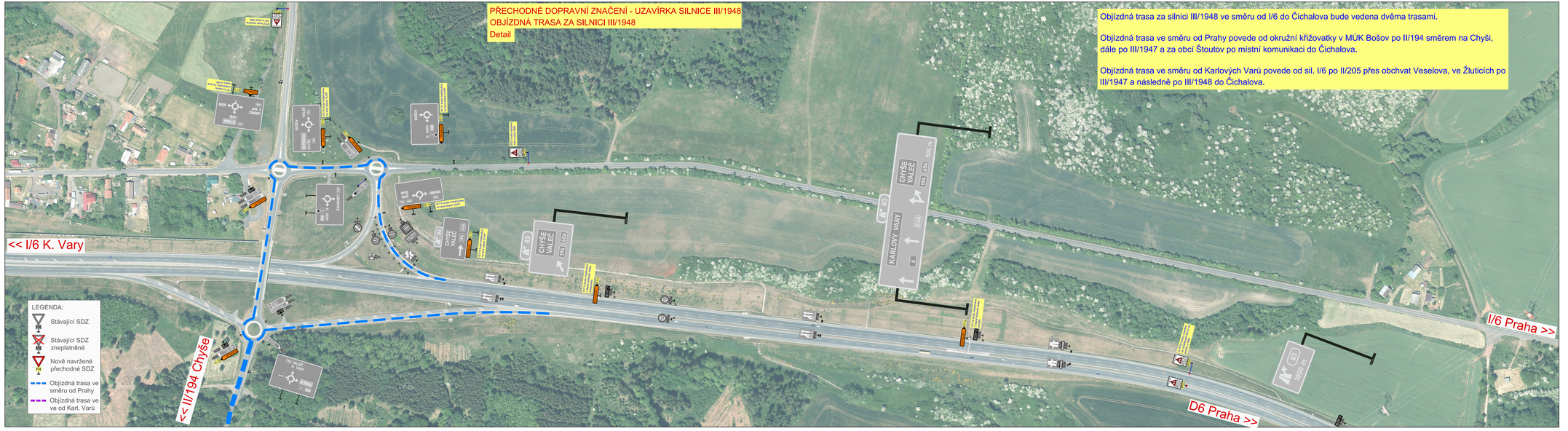

c			
b			
a			
označení změny	text změny – odůvodnění	datum	podpis

Název stavby: D6 KNÍNICE - BOŠOV

Číslo objektu: SO 180

Objednatel stavby: ŘEDITELSTVÍ SILNIC A DÁLNIC s. p.
Čerťanská 2023/12, 140 00, Praha 4

Ředitelství silnic a dálnic s. p.
Správa Karlovy Vary
Závodní 353/35
360 06 Karlovy Vary

Kontrolovat: Podpis:

Technický dozor investora: Společnost SO-VPK-SD-BOZP-2024
Zastoupená vedoucím společníkem: Komovia s.r.o.
Komovia s.r.o.
Olšanská 2643/1a, 130 00 Praha 3

Společnost SO-VPK-SD-BOZP-2024
D6 Knínice - Bošov
Olšanská 2643/1a, Žižkov
130 00 Praha 3
tel.: 603 229 866

Kontrolovat: Podpis:

Zhotovitel stavby: Společnost D6 Knínice - Bošov

Správce společnosti: EUROVIA CZ, a.s.
U Michelského lesa 1581/2
140 00 Praha 4

Společník společnosti: BERGER BOHEMIA a.s.
Klánovická 410/167
221 00 Plzeň

STAVBY MOSTŮ a.s.
Vyskočilova 1566
140 00 Praha 4

EUROVIA
EUROVIA CZ, a.s.
U Michelského lesa 1581/2
140 00 PRAHA 4
IČO: 45272956 DIČ: CZ45272956

Kontrolovat: Podpis:

Koordinátor BOZ: TUBES spol. s r.o.
K Ryšánce 1668/16, 147 00 Praha 4 - Krč

TUBES, spol. s r.o.
Ing. Radovan STANKOVEN
tel.: 226 066 233, 602 229 866
e-mail: tubes@tubes.cz

Kontrolovat: Podpis:

Souřadnicový systém: S-JTSK, Výškový systém: Bpv

TUBES spol. s r.o., K Ryšánce 1668/16, 147 00 Praha 4 – Krč – tel. 226 066 233, e-mail: tubes@tubes.cz

Navrhl/vypracoval: Jaroslav RAK	podpis:	Odpovědný projektant: Ing. David ŘEHÁK
Technický kontrolor: Ing. David ŘEHÁK	podpis:	Hlavní inženýr projektu: Ing. Radovan STANKOVEN

Zhotovitel: TUBES spol. s r.o. K Ryšánce 1668/16 147 00 Praha 4 – Krč

Kraj: KARLOVARSKÝ		Čís. zakázky:	TU-25104-03
Katastrální území: VRANOV, KNÍNICE, ČICHALOV, VEVEŘOVKY, ŠTOUTOV, VINOŘE, SVÉRNOVA VRBICE, WOKOŠ		Datum:	09/2026
Objednatel RDS: Společnost D6 Knínice - Bošov		Formát:	6 A4
Akce: D6 KNÍNICE - BOŠOV		Měřítko:	1:2000
Objekt: SO 180 – PŘECHODNÉ DOPRAVNÍ ZNAČENÍ		Stupeň:	RDS
Příloha: UZAVÍRKA III/1948 - OBJÍZDNÁ TRASA - DETAIL		Čís. přílohy:	2.2
		Soupravou:	

C:\D6-SVN-STAVBA\dokumentace\stavba\100 700 Dokumentace SO\SO_180\vykresy_a\100 700_SO_180_vykresy_a_100 700_2.2.dgn