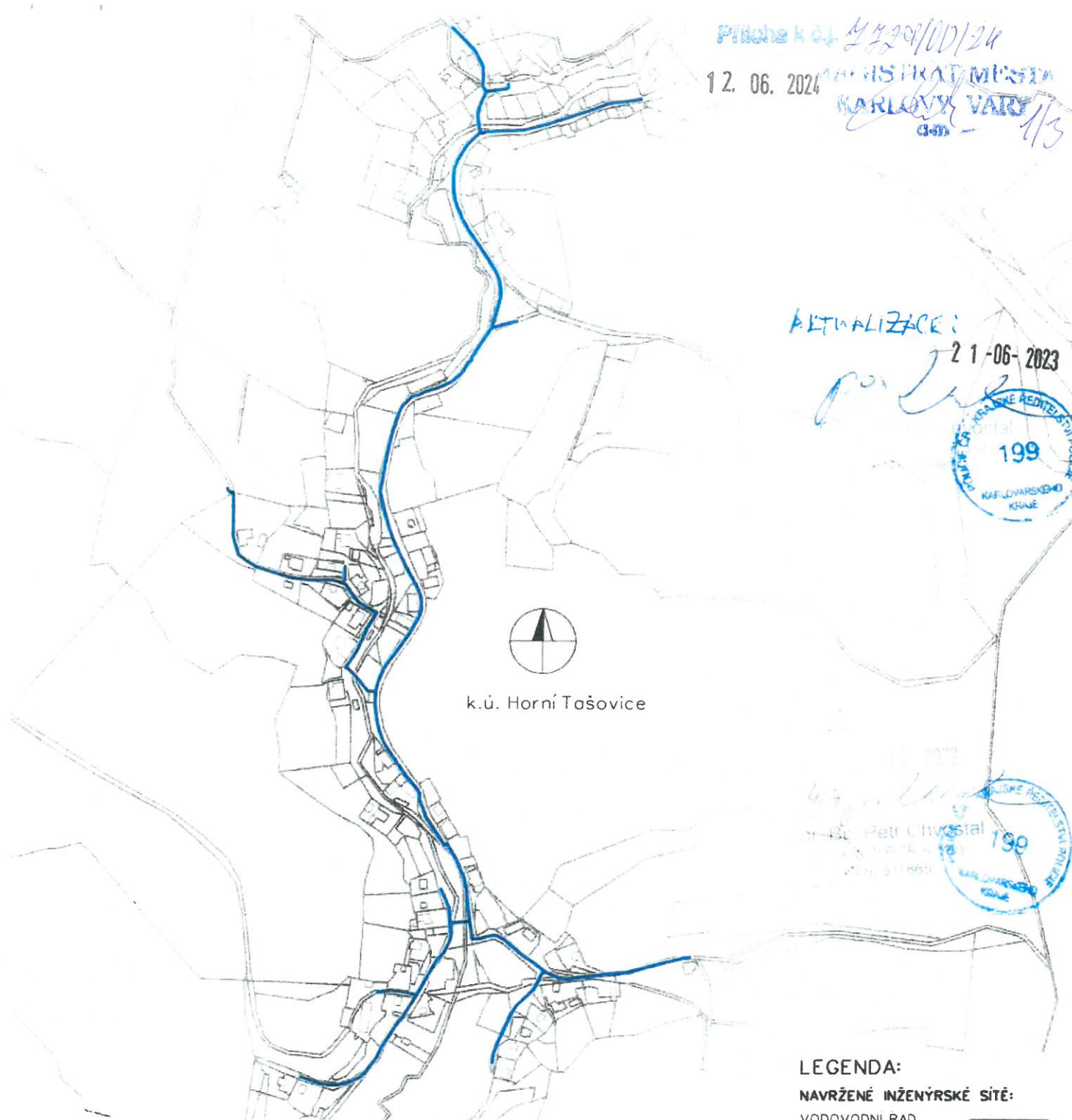


Příloha k č. 4420/00/24

12. 06. 2024 ADMINISTRACE MĚSTA KARLOVY VARY 1/3

AKTUALIZACE: 21-06-2023



k.ú. Horní Tašovice

LEGENDA:
NAVRŽENÉ INŽENÝRSKÉ SÍTĚ:
VODOVODNÍ RAD

Vypracoval: M. Šperl		Přezkoušel:		Vodárny a kanalizace Karlovy Vary, a.s. Studentská 328/64 360 07 Karlovy Vary - Doubi
Kreslil:		Dne:		
Zodpovědný projektant: M. Šperl		Vedoucí projektant: Ing. T. Stehlik		
Název akce: Stružná, Horní Tašovice - zásobování pitnou vodou ze SVŽ				Stupeň: DUR•DSP
Příloha: C. SITUAČNÍ VÝKRESY SITUAČNÍ VÝKRES ŠIRŠÍCH VZTAHŮ				Datum: 12 / 2021
				Měřítko: 1:5000
Investor: VSOZČ v zastoupení Vodárny a kanalizace K. Vary, a.s.				Archiv č.: 3044
				Číslo přílohy: C.1

12. 06. 2024

IKY
kraje

Příloha k čj. 14429/001/24
MAGISTRÁT MĚSTA
KARLOVY VARY
- 030 - ka/3

DOKUMENTACE PŘECHODNÉHO DOPRAVNÍHO ZNAČENÍ

PRO AKCI

Stružná, Horní Tašovice – zásobování pitnou vodou ze SVŽ

TEXTOVÁ ČÁST


AKTUALIZACE: 21-06-2023


por. Bc. Petr Chvoštík
komisař DI PCR K. Vary
COZ 311865



21-06-2023
2/7 por. Bc. Petr Chvoštík

por. Bc. Petr Chvoštík
komisař DI PCR K. Vary
COZ 311865



Vypracoval: M. Šperl	Přezkoušel:	 Vodárny a kanalizace Karlovy Vary, a.s. Studentská 328/64 360 07 Karlovy Vary - Doubi
Kreslil:	Dne:	
Zodpovědný projektant: M. Šperl	Vedoucí projektant: Ing. T. Stehlík	
Název akce: Stružná, Horní Tašovice - zásobování pitnou vodou ze SVŽ	Stupeň: DUR·DSP	Datum: 12 / 2021
Příloha: D.2 DOKLADOVÁ ČÁST TECHNICKÁ ZPRÁVA DIO	Měřítko:	Formát:
Investor: VSOZČ v zastoupení Vodárny a kanalizace K. Vary, a.s.	Archiv č.: 3044	Číslo přílohy: D.2b1)

12. 06. 2024

Příloha k č. 16/229/001/24

REGISTRÁT MĚSTY
KARLOVY VARY

[Handwritten signature]
26/1

Identifikační údaje stavby :

Název stavby: **Stružná, Horní Tašovice - zásobování pitnou vodou ze SVŽ**
Místo stavby: **obec Stružná, Horní Tašovice (Karlovarský kraj)**
Katastrální území: **Horní Tašovice**
Projektant: **Vodárny a kanalizace Karlovy Vary, a.s.**
Vypracoval: **Martin Šperl**
Následný provozovatel stavby: **Vodárny a kanalizace Karlovy Vary, a.s.**
Termín realizace stavby: **2023**
Dodavatel stavebních prací: **Vodakva**

Zdůvodnění stavby:

Projekt řeší zásobování Horních Tašovic pitnou vodou ze skupinového vodovodu Žlutice napojením na stávající vodovod PE 110.

Území výstavby a celkové řešení:

Stavba je situována v zastavěné části obce Stružná, části Horní Tašovice v silnici č. III/00625 a v místních komunikacích. Stavba řeší pokládku potrubí **dvou páteřních vodovodních řadů „A“ a „B“**, na které navazují boční větve **„A1, A2, A3, A4, B1, B1-1, B2, B3“** včetně jednotlivých **odbočení z vodovodních řadů** pro připojované objekty a vybudování objektu **vodoměrné a redukční šachty**. Pokládka potrubí vodovodních řadů bude provedena zemními výkopy, kromě podchodů vodních toků (4x), které budou provedeny řízenými protlaky. Přístupy na staveniště budou probíhat po silnici č. III/00625 a po místních komunikacích, které budou stavbou dotčeny.

Pro připojení objektů č.p. 29, 16, 45, 55, 99, 11, 53, 27, 38, 23, 80, 13, 33, 54, 22, 50, 56, 73, 52, 7, 26 a č.e. 9, 7, 31, 27, 21, 1, 25, 6, 8, 33, 4, 36, 39, 28, 57, 2, 35, 26, 23, 11, 58, 24 v k.ú. Horní Tašovice budou převážně v komunikacích provedena odbočení od připojení na vodovodní řad k hranici soukromého pozemku. Vodovodní přípojky pro jednotlivé objekty budou řešeny v samostatné projektové dokumentaci.

Pozemky dotčené stavbou:

pozemek parc.č.	katastr. území	druh pozemku	vlastník
962	Horní Tašovice	ostatní plocha	Státní pozemkový úřad
135/7	Horní Tašovice	trvalý trav. porost	Křivancová Věra
1472	Horní Tašovice	ostatní plocha	Obec Stružná
65/1	Horní Tašovice	trvalý trav. porost	Nováková Lucie
142/2	Horní Tašovice	trvalý trav. porost	Zárybnický Pavel a Z. Helena
143/1	Horní Tašovice	ostatní plocha	Obec Stružná
st. 175	Horní Tašovice	zast. plocha a nádvoří	Suchý Adolf, Suchý Vladimír Bc.
1021/1	Horní Tašovice	vodní plocha	Povodí Ohře, s.p.
1433	Horní Tašovice	ostatní plocha	KSÚS KK, p.o.
209/3	Horní Tašovice	ostatní plocha	KSÚS KK, p.o.

por. Bc. Petr Chvoška
komisař DI PČR K. Vary
ČOZ 311865



1023/3	Horní Tašovice	vodní plocha	Povodí Ohře, s.p.
150/1	Horní Tašovice	ostatní plocha	Obec Stružná
969	Horní Tašovice	ostatní plocha	Obec Stružná
151	Horní Tašovice	ostatní plocha	Obec Stružná
967/3	Horní Tašovice	ostatní plocha	Götz Petr
974/2	Horní Tašovice	ostatní plocha	Státní pozemkový úřad
209/5	Horní Tašovice	ostatní plocha	Obec Stružná
970/1	Horní Tašovice	ostatní plocha	Státní pozemkový úřad
1458/1	Horní Tašovice	ostatní plocha	Obec Stružná
218/2	Horní Tašovice	ostatní plocha	Kopetzky Karel a Kopetzka Anna, Krejlich Martin a Krejlichová Lucie, Štaif Petr Bc.
1432	Horní Tašovice	ostatní plocha	Město Bochov
1435	Horní Tašovice	ostatní plocha	Obec Stružná
1054	Horní Tašovice	ostatní plocha	Obec Stružná
1436/2	Horní Tašovice	ostatní plocha	KSÚS KK, p.o.
1018	Horní Tašovice	vodní plocha	Povodí Ohře, s.p.
886	Horní Tašovice	trvalý trav. porost	Obec Stružná
7/1	Horní Tašovice	trvalý trav. porost	Vitula Petr
1052	Horní Tašovice	ostatní plocha	Obec Stružná
958/1	Horní Tašovice	ostatní plocha	Obec Stružná
885/1	Horní Tašovice	zahradka	Obec Stružná

Technická zpráva

Návrh přechodného dopravního značení v silnici č. III/00625 a v místních komunikacích v Horních Tašovicích s navržením úplných uzavírek pozemní komunikace pro výkopy v prostoru těchto komunikací. Pracovní místa se dotknou pozemních komunikací s malým dopravním zatížením.

PDZ pro výkopy v silnici č. III/00625 v Horních Tašovicích – úplná uzavírka pozemní komunikace

V souvislosti s prováděnými stavebními pracemi v silnici č. III/00625 dojde k uzavírkám částí těchto komunikací na dobu nezbytně nutnou. Uzavírky jsou nutné z důvodu nedostatečného profilu stávajících komunikací (šíře vozovky je 3,5 až 4 m). Výkopy budou prováděny postupně po jednotlivých vždy dokončených úsecích o max. délce 20 m. V případě nouze pracovníci provádějící firmy umožní složkám IZS překonat uzavřený úsek přes ocelové přejezdové desky. V dostatečné vzdálenosti od označeného pracovního úseku cca 50-70 m budou ve všech příjezdových směrech silnice osazeny DZ A15 včetně výstražných světel S7. Označení pracovního místa bude provedeno podle příloh D.2b2), D.2b3) a D.2b4) a délka místa bude cca do 20 m.

Obyvatelé dotčené části Horních Tašovic budou min. 14 dní předem informováni o navržené uzavírce komunikace.

PDZ pro výkopy v místních komunikacích v Horních Tašovicích – úplná uzavírka pozemní komunikace

V souvislosti s prováděnými stavebními pracemi v místních komunikacích dojde k uzavírkám částí těchto komunikací na dobu nezbytně nutnou. Uzavírky jsou nutné z důvodu nedostatečného profilu stávajících komunikací (šíře vozovky je 2 až 3,5 m). Výkopy budou prováděny postupně po jednotlivých vždy dokončených úsecích o max.

AKTUALIZACE: 21-06-2023

por. Bc. Petr Chvoštál



por. Bc. Petr Chvoštál



12. 06. 2024

156/3

délce 20 m. V případě nouze pracovníci provádějící firmy umožní složkám IZS překonat uzavřený úsek přes ocelové přejezdové desky. V dostatečné vzdálenosti od označeného pracovního úseku cca 50-70 m budou ve všech příjezdových směrech silnice osazeny DZ A15 včetně výstražných světel S7. Označení pracovního místa bude provedeno podle příloh D.2b2), D.2b3) a D.2b4) a délka místa bude cca do 20 m.

Obyvatelé dotčené části Horních Tašovic budou min. 14 dní předem informováni o navržené uzavírce komunikace.

Provoz bude řízený dopravními značkami včetně výstražných světel. Výkopy budou opatřeny ochranným hrazením, pro chodce budou dle potřeby zřizovány přechody přes výkopy. Při provádění prací na komunikaci budou v případě nejnutnější potřeby řídit provoz poučení pracovníci provádějící firmy v reflexních vestách. Výkopek není možné ukládat na komunikacích. V příloze jsou situace pracovních míst staveniště s vyznačením dotčených úseků – výkopů. Přechodné DZ bude instalováno na dobu nezbytně nutnou pro provedení prací. Po dokončení bude PDZ neprodleně odstraněno.

Dopravní značky: provedení-lisovaný FeZn plech, velikost základní, reflexní folie tř.I.

Rozmístění PDZ: rozmístění dopravního značení a zařízení bude provedeno dle platných norem (ČSN 01 8020/TP 66/II)

Světlá: typ1, eko

Při provádění prací budou dodrženy „Zásady pro označování pracovních míst na pozemních komunikacích TP 66/II“ schválené Ministerstvem dopravy ČR. Provádějící firma zodpovídá za umístění a úplnost PDZ, dle schválené dokumentace.

Dodavatel stavebních prací zajistí PDZ na komunikacích v prostoru staveniště, které bude osazeno dle návrhu PDZ stavby odsouhlaseného příslušným orgánem státní správy.

Při zřizování staveniště je nutné postupovat v souladu s NV č. 591/2006 Sb., ČSN 73 3050 Zemní práce.

Seznam příloh:

C.1	situační výkres širších vztahů	1:5000
D.2b2)	situace DIO 1. část	1:500
D.2b3)	situace DIO 2. část	1:500
D.2b4)	situace DIO 3. část	1:500

por. Bc. Petr Chvoš
komisař DI PČR K Vary
ČOZ 311865

