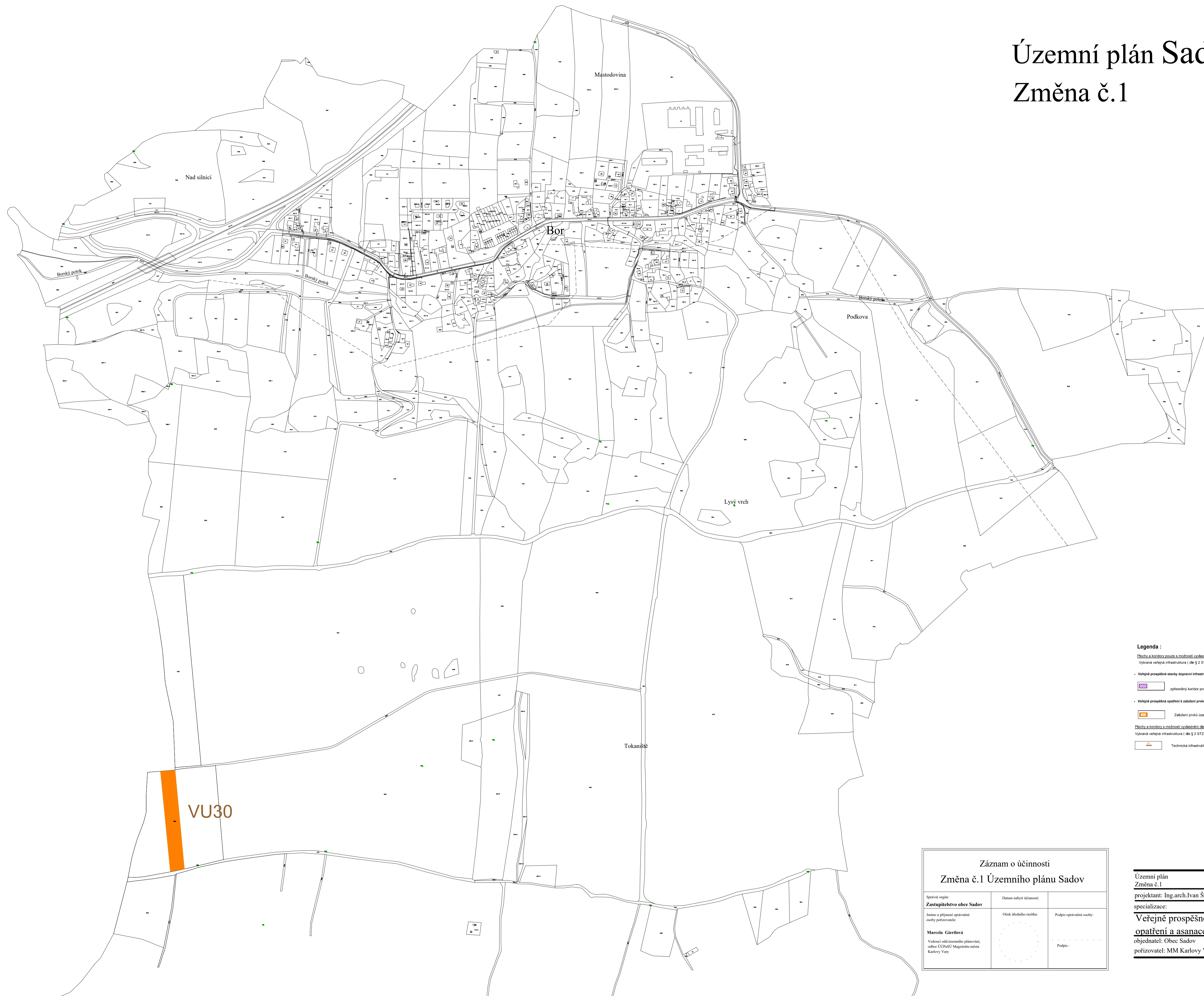






Územní plán Sadov

Změna č.1



- Legenda :**
- Plochy a koridory souze a možnosti vyvlastnění (dle § 170 STZ)
 Vybraná veřejná infrastruktura (dle § 2 STZ, odst.1 písm. k, l, a, z.)
- **Veřejně prospěšné stavby dopravní infrastruktury**
 zřízený koridor pro dopravní stavby za ZUR
 - **Veřejně prospěšná opatření k zajištění prvku územního systému ekologické stability**
 Zajištění prvku územního systému ekologické stability
- Plochy a koridory a možnosti vyvlastnění dle § 170 STZ (zprávy, lubná břemena)
 Vybraná veřejná infrastruktura (dle § 2 STZ, odst.1 písm. k1)
-  Technická infrastruktura

Záznam o účinnosti		
Změna č.1 Územního plánu Sadov		
Spisová značka: Zastupitelstvo obce Sadov	Datum nabytí účinnosti:	
Jméno a příjmení odpovědné osoby pořizovatele: Marcela Giertlová Vodová odd. územního plánování, oblast ÚPÚPSÚ Magistrátu města Karlovy Vary	Ověřovací razítko:	Podpis odpovědné osoby: 

paré č. **3**

Územní plán **Sadov**
 Změna č.1
 projektant: Ing.arch.Ivan Štros IČO: 1240 3725
 specializace:
Veřejně prospěšné stavby, opatření a asanace-Bor měřítko: 1 : 5 000
 datum: prosinec 2023
 objednatel: Obec Sadov
 pořizovatel: MM Karlovy Vary číslo výkresu: **1.2.16**