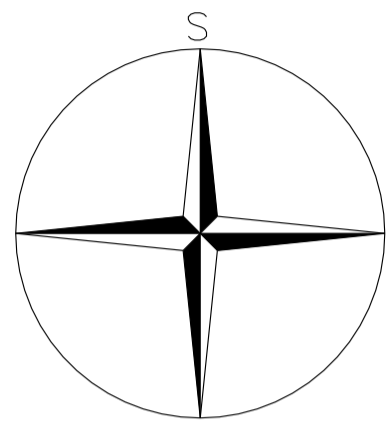





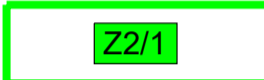
# VÝKRES VEŘEJNĚ PROSPĚŠNÝCH STAVEB, OPATŘENÍ A ASANACÍ

1 : 5 000



# ZMĚNA Č. 2 ÚZEMNÍHO PLÁNU KARLOVY VARY

## LEGENDA

-  hranice správního území obce
-  hranice katastrálního území
-  hranice parcel
-  vymezení řešeného území změny č. 2, označení

ZÁZNAM O ÚČINNOSTI	
Označení správního orgánu, který územní plán vydal:	Zastupitelstvo města Karlovy Vary, pod č. usn. ....
Datum nabytí účinnosti územního plánu:	.....
Oprávněná úřední osoba pořizovatele:	
Jméno a příjmení:	Marcela Giertlová
	vedoucí oddělení Úřadu územního plánování, odbor Úřad územního plánování a Stavební řád Magistrátu města Karlovy Vary
Podpis a otisk úředního razítka:	

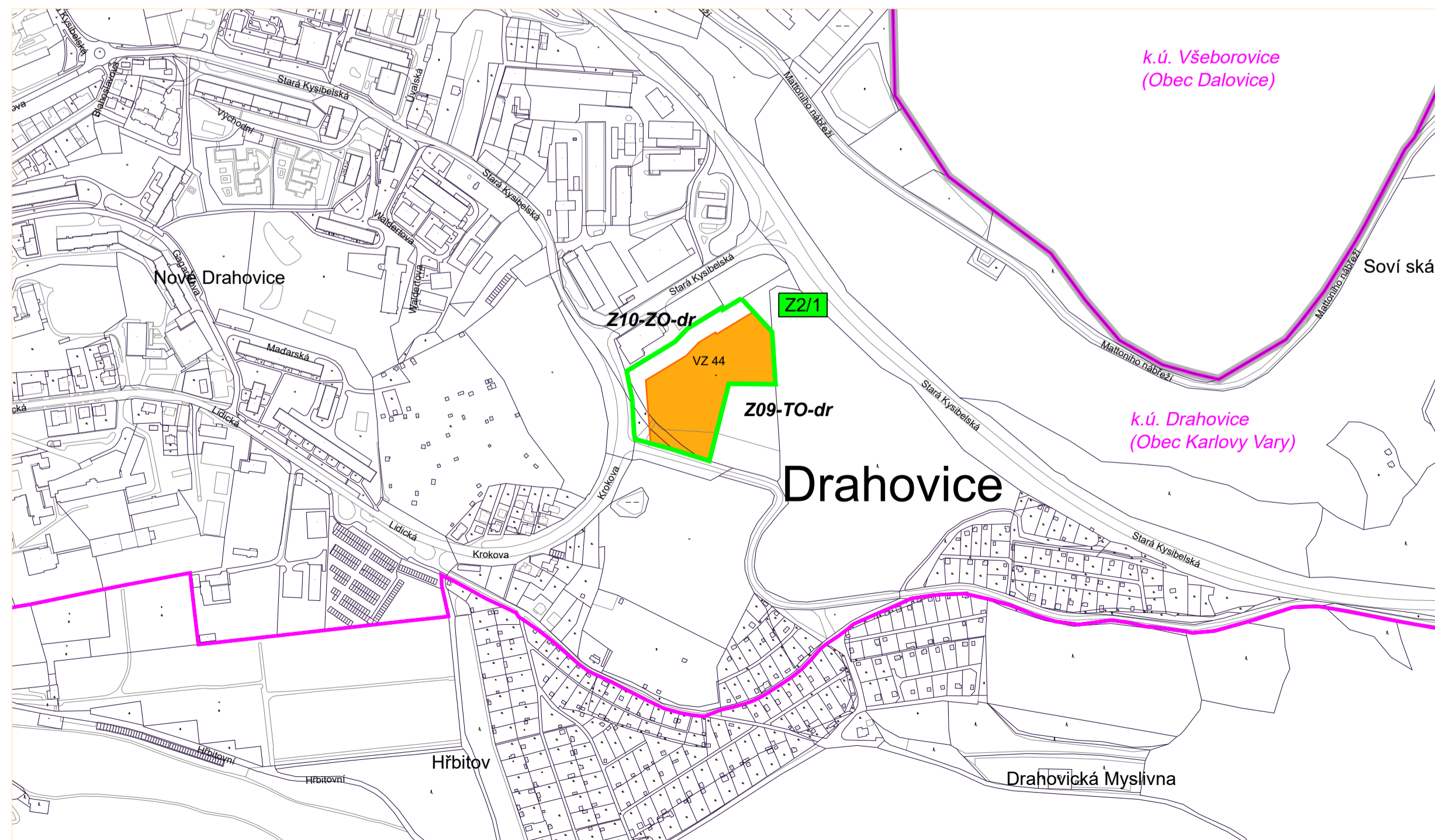
## PLOCHY A KORIDORY S MOŽNOSTÍ VYVLASTNĚNÍ VEŘEJNĚ PROSPĚŠNÉ STAVBY

-  VZ44 technická infrastruktura, označení

### VEŘEJNĚ PROSPĚŠNÉ STAVBY

Technická infrastruktura  
VT44 Stavby a zařízení pro nakládání s odpady (TO, Z09-TO-dr)

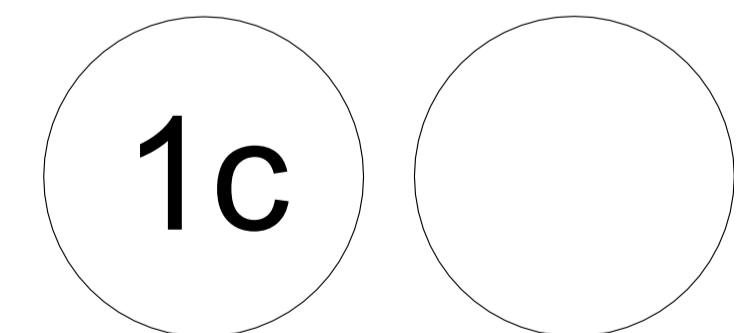
Lokalita Z2/1



### SEZNAM ŘEŠENÝCH LOKALIT V RÁMCI ZMĚNY Č. 2

**Lokalita Z2/1** - k.ú. Drahovice - parc. č. 1106/1

Vymezení návrhové plochy technické infrastruktury pro nakládání s odpady TO (14 529 m<sup>2</sup>, zastavitelná plocha Z09-TO-dr) a vymezení návrhové plochy zeleně - ochranné a izolační ZO (4 372 m<sup>2</sup>, zastavitelná plocha Z10-ZO-dr) místo původní návrhové plochy občanského vybavení – veřejné infrastruktury – OV (součást zastavitelné plochy Z06-OV-dr).



PARÉ	ZMĚNA Č. 2 ÚZEMNÍHO KARLOVY VARY
	<b>VÝKRES VPS VPO A ASANACÍ</b>
Pořizovatel	Magistrát města Karlovy Vary, úřad územního plánování a stavební úřad
Schvalující orgán	Zastupitelstvo města Karlovy Vary
Zpracovatel	Atelier M.A.A.T., s. r. o., IČO: 281 45 968
Zodpov. projektant	Ing. arch. Martin Jírovský, Ph.D., MBA, DIS., ČKA 03 311
Datum: květen 2024	Fáze: Čistopis
	M 1 : 5 000