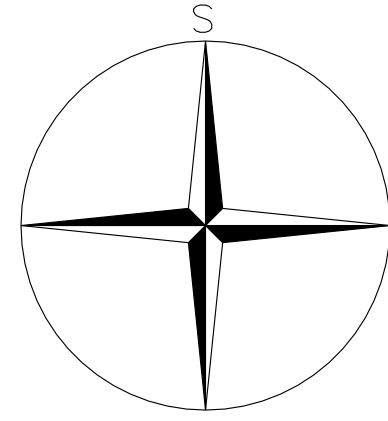


VÝKRES ZÁKLADNÍHO ČLENĚNÍ

1 : 5 000

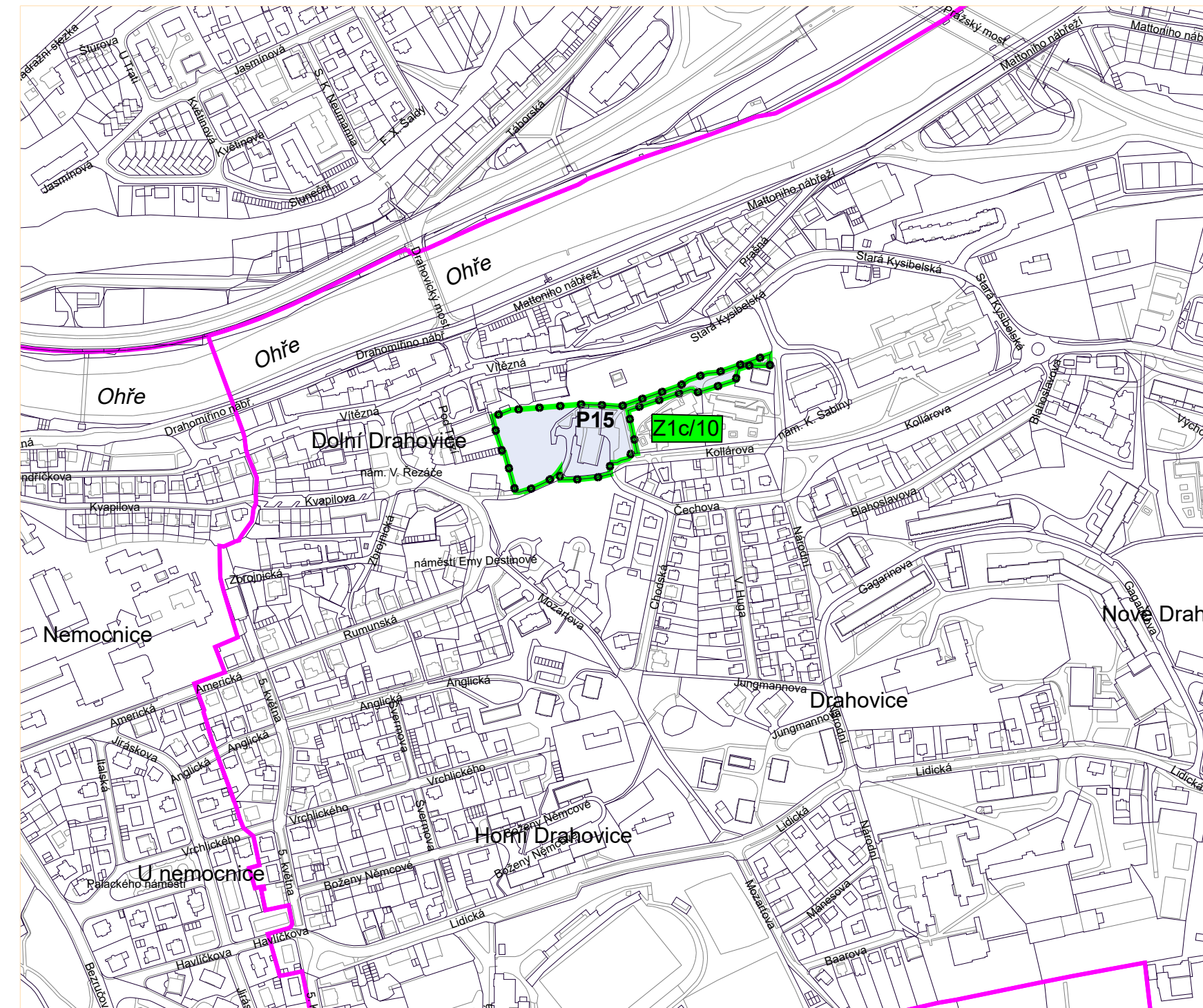


ZMĚNA Č. 1/c

ÚZEMNÍHO PLÁNU

KARLOVY VARY

Lokalita Z1c/10



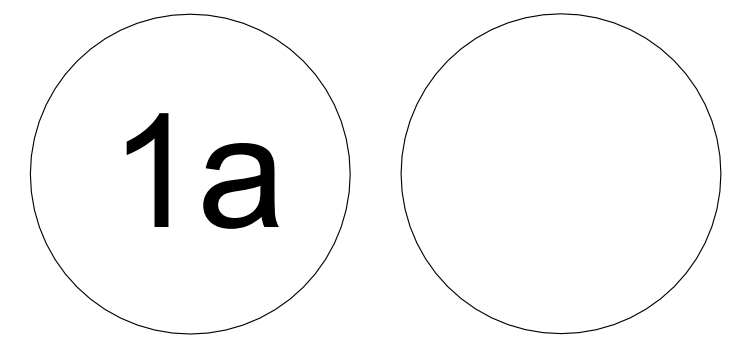
SEZNAM ŘEŠENÝCH LOKALIT V RÁMCI ZMĚNY Č. 1/c

Lokalita Z1c/10 - k.ú. Drahovice - parc. č. 295, 360/2, 361, 94/1, část 98, část 360/1
Vymezení návrhové plochy smíšené obytné - městské SM (9 712 m²; plocha přestavby P15) místo stávající plochy občanského vybavení - komerční zařízení malá a střední OM, plochy občanského vybavení - veřejná infrastruktura OV a plochy veřejných prostranství - veřejná zeleň ZV.

ZÁZNAM O ÚČINNOSTI	
Označení správního orgánu, který územní plán vydal:	Zastupitelstvo města Karlovy Vary, pod č. usn.
Datum nabytí účinnosti územního plánu:
Oprávněná úřední osoba pořizovatele:	
Jméno a příjmení:	Marcela Giertlová vedoucí oddělení Úřadu územního plánování, odbor Úřad územního plánování a Stavební úřad Magistrátu města Karlovy Vary

LEGENDA

- hranice správního území obce
- hranice katastrálního území
- hranice parcel
- Z1c/10 vymezení řešeného území změny č. 1, označení
- P44 plochy přestavby



PARÉ	ZMĚNA Č. 1 ÚZEMNÍHO KARLOVY VARY
VÝKRES ZÁKLADNÍHO ČLENĚNÍ ÚZEMÍ	
Pořizovatel	Magistrát města Karlovy Vary, úřad územního plánování a stavební úřad
Schvalující orgán	Zastupitelstvo města Karlovy Vary
Zpracovatel	Atelier M.A.A.T., s. r. o., IČO: 281 45 968
Zodpov. projektant	Ing. arch. Martin Jirovský, Ph.D., MBA, DiS., ČKA 03 311
Datum: červenec 2024	Fáze: Návrh změny pro opakované VP M 1 : 5 000