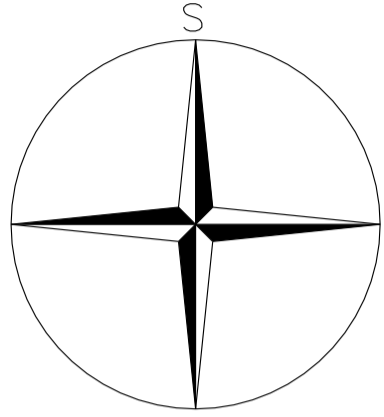


HLAVNÍ VÝKRES

1 : 5 000



ZÁZNAM O ÚČINNOSTI	
Označení správního orgánu, který územní plán vydal:	Zastupitelstvo města Karlovy Vary, pod č. usn. dne
Datum nabytí účinnosti územního plánu:
Oprávněná úřední osoba pořizovatele:	
Jméno a příjmení:	Marcela Giertlová pověřená vedením oddělení Úřad územního plánování, odbor Úřad územního plánování a Stavební řád Magistrátu města Karlovy Vary
Podpis a otisk úředního razítka:	

ZMĚNA Č. 2

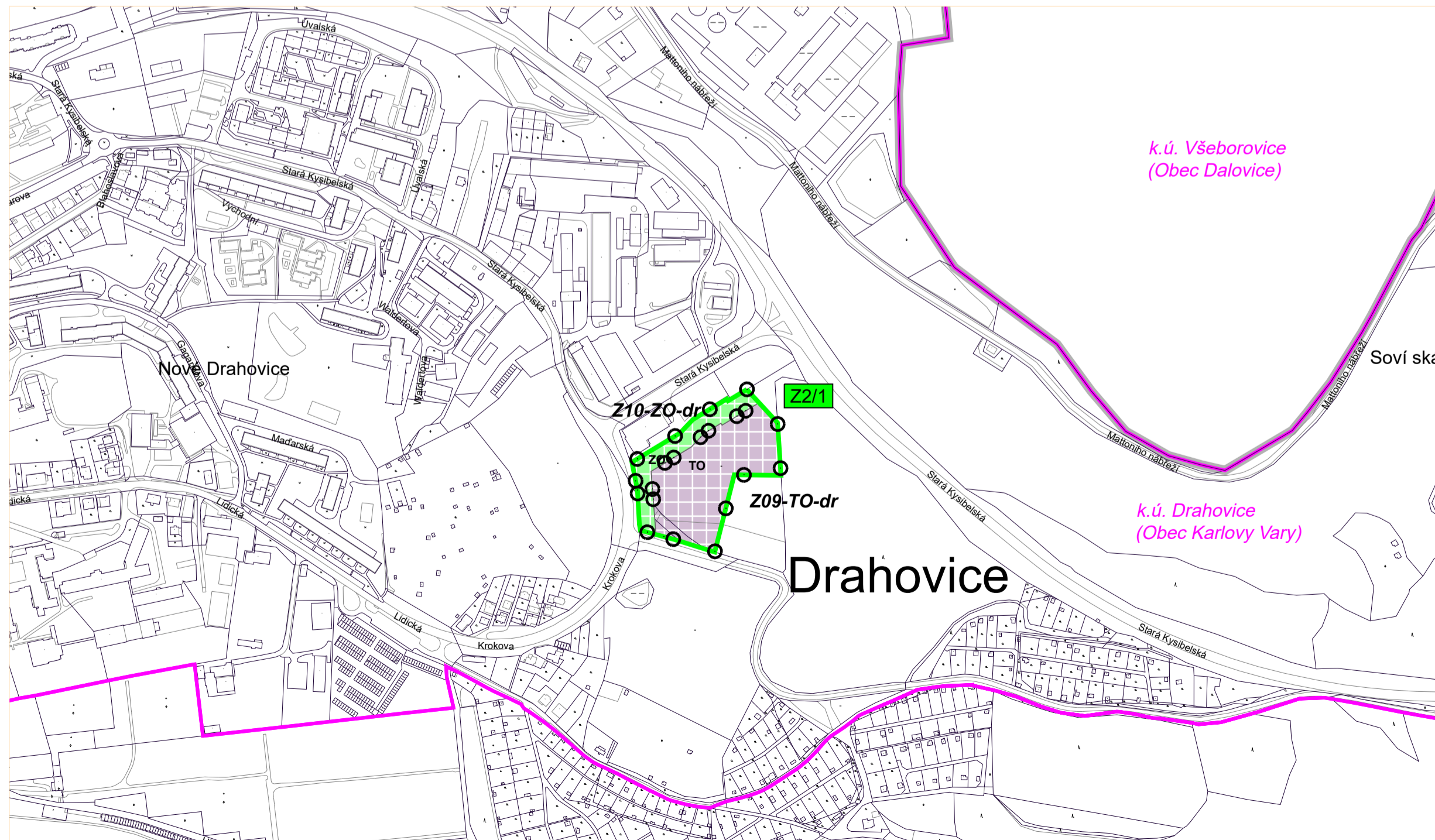
ÚZEMNÍHO PLÁNU

KARLOVY VARY

LEGENDA

- hranice správního území obce
- hranice katastrálního území
- hranice parcel
- vymezení řešeného území změny č. 2, označení
- zastavěné území vymezené ke dni 20. 12. 2021
- zastavitelné plochy, označení plochy

Lokalita Z2/1



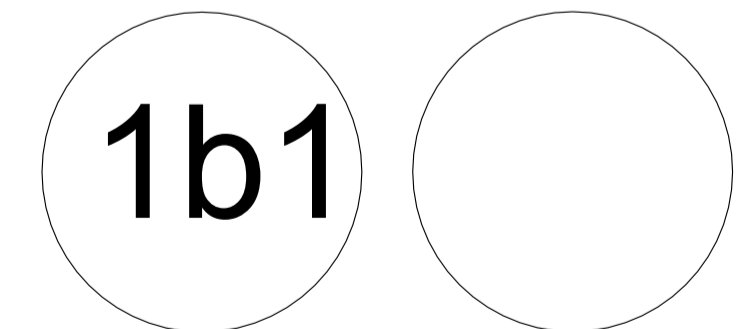
Plochy s rozdílným způsobem využití

- návrh*
- TO Technická infrastruktura - nakládání s odpady
 - ZO Plochy zeleně - ochranná a izolační

SEZNAM ŘEŠENÝCH LOKALIT V RÁMCI ZMĚNY Č. 2

Lokalita Z2/1 - k.ú. Drahovice - parc. č. 1106/1

Vymezení návrhové plochy technické infrastruktury pro nakládání s odpady TO (14 529 m², zastavitelná plocha Z09-TO-dr) a vymezení návrhové plochy zeleně - ochranné a izolační ZO (4 372 m², zastavitelná plocha Z10-ZO-dr) místo původní návrhové plochy občanského vybavení – veřejné infrastruktury – OV (součást zastavitelné plochy Z06-OV-dr).



PARÉ	ZMĚNA Č. 2 ÚZEMNÍHO KARLOVY VARY	
	HLAVNÍ VÝKRES	
Pořizovatel	Magistrát města Karlovy Vary, úřad územního plánování a stavební úřad	
Schvalující orgán	Zastupitelstvo města Karlovy Vary	
Zpracovatel	Atelier M.A.A.T., s. r. o., IČO: 281 45 968	
Zodpov. projektant	Ing. arch. Martin Jirovský, Ph.D., MBA, DiS., ČKA 03 311	
Datum: květen 2024	Fáze: Čistopis	M 1 : 5 000