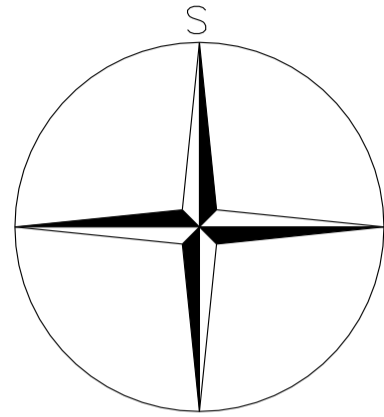


VÝKRES ZÁKLADNÍHO ČLENĚNÍ

1 : 5 000



ZÁZNAM O ÚČINNOSTI	
Označení správního orgánu, který územní plán vydal:	Zastupitelstvo města Karlovy Vary, pod č. usn. dne
Datum nabytí účinnosti územního plánu:
Oprávněná úřední osoba pořizovatele:	
Jméno a příjmení:	Marcela Giertlová pověřená vedením oddělení Úřad územního plánování, odbor Úřad územního plánování a Stavební řád Magistrátu města Karlovy Vary
Podpis a otisk úředního razítka:	

ZMĚNA Č. 2

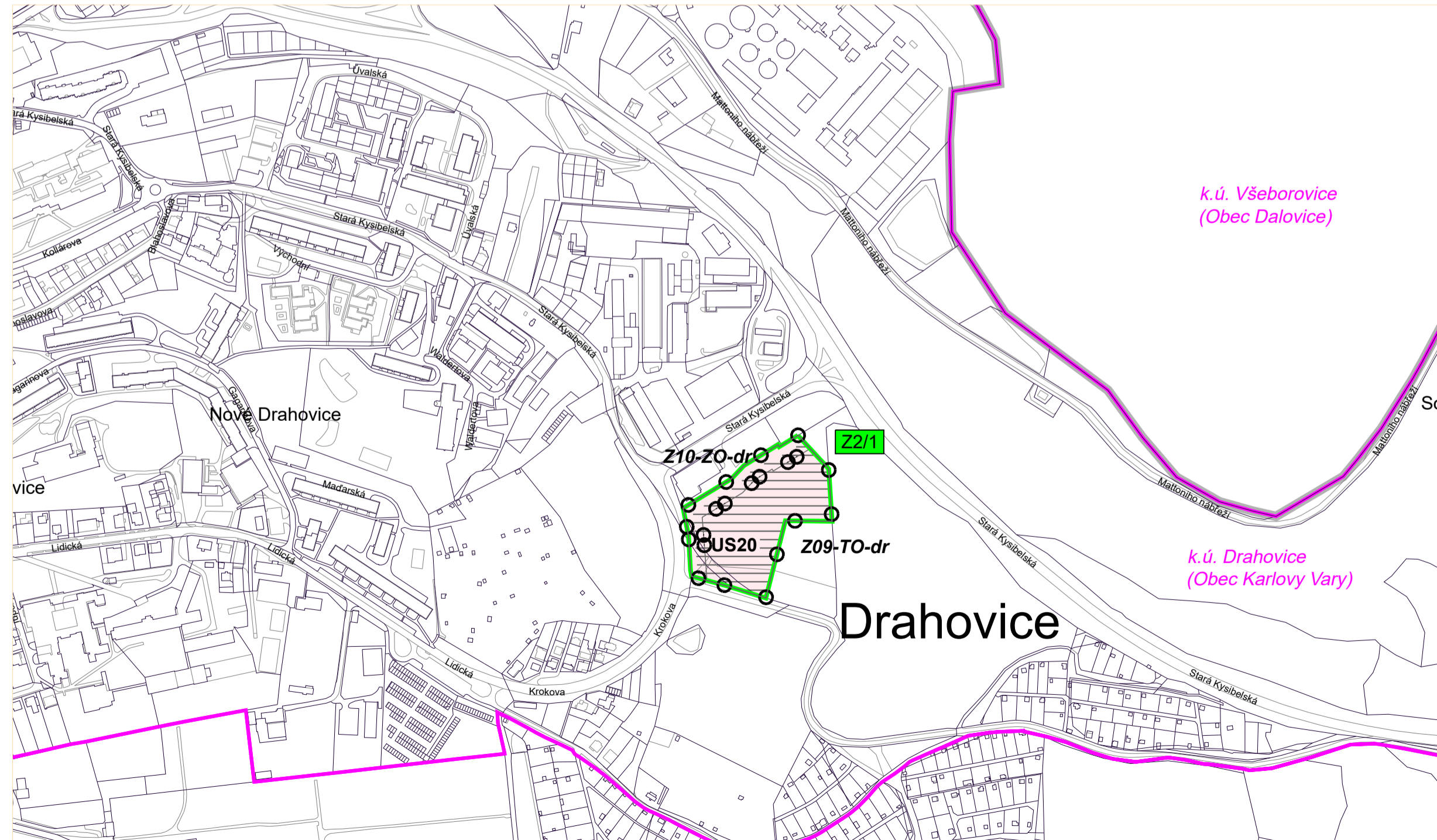
ÚZEMNÍHO PLÁNU

KARLOVY VARY

LEGENDA

	hranice správního území obce
	hranice katastrálního území
	hranice parcel
	vymezení řešeného území změny č. 2, označení
	plochy podmíněné zpracováním územní studie
	zastavěné území vymezené ke dni 20. 12. 2021
	zastavitelné plochy, označení plochy

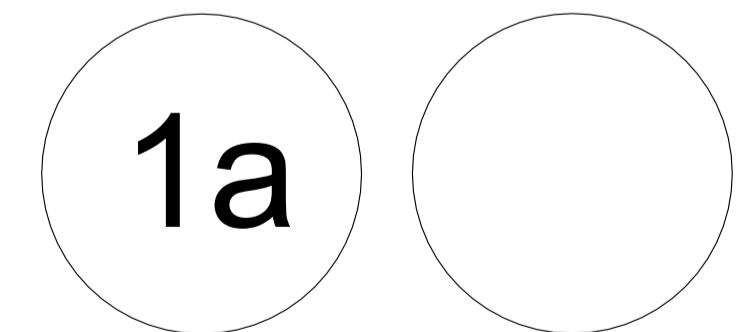
Lokalita Z2/1



SEZNAM ŘEŠENÝCH LOKALIT V RÁMCI ZMĚNY Č. 2

Lokalita Z2/1 - k.ú. Drahovice - parc. č. 1106/1

Vymezení návrhové plochy technické infrastruktury pro nakládání s odpady TO (14 529 m², zastavitelná plocha Z09-TO-dr) a vymezení návrhové plochy zeleně - ochranné a izolační ZO (4 372 m², zastavitelná plocha Z10-ZO-dr) místo původní návrhové plochy občanského vybavení – veřejné infrastruktury – OV (součást zastavitelné plochy Z06-OV-dr).



PARÉ	ZMĚNA Č. 2 ÚZEMNÍHO KARLOVY VARY	
	VÝKRES ZÁKLADNÍHO ČLENĚNÍ ÚZEMÍ	
Pořizovatel	Magistrát města Karlovy Vary, úřad územního plánování a stavební úřad	
Schvalující orgán	Zastupitelstvo města Karlovy Vary	
Zpracovatel	Atelier M.A.A.T., s. r. o., IČO: 281 45 968	
Zodpov. projektant	Ing. arch. Martin Jirovský, Ph.D., MBA, DiS., ČKA 03 311	
Datum: květen 2024	Fáze: Čistopis	M 1 : 5 000