HLAVNÍ VÝKRES
1 : 5 000

ZMĚNA Č. 1/a ÚZEMNÍHO PLÁNU KARLOVY VARY

Lokalita Z1a/1, Z1a/7, Z1a/22, Z1a/24, Z1a/25

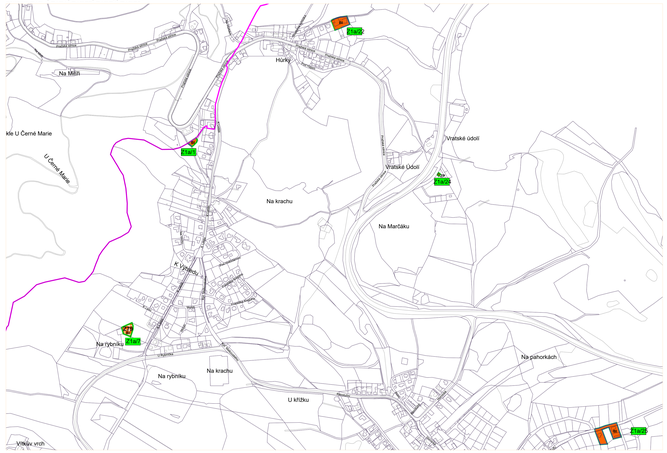

Lokalita Z1a/17, Z1a/18, Z1a/19

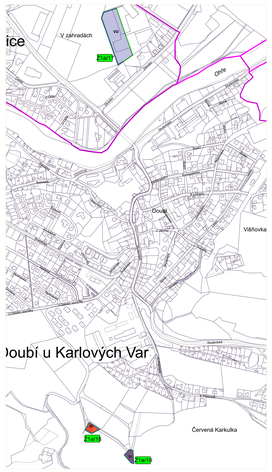

Lokalita 1a/21

Lokalita 1a/20

LEGENDA

- hranice správního území obce
- hranice katastrálního území
- hranice parcel
- Z1a/7 — vymezení řešeného území změny č. 1/a, označení
- US20 — plochy podmíněné zpracováním územní studie
- zastavěné území vymezené ke dni 6. 2. 2023
- Z100 — zastavitelné plochy, označení plochy
- P44 — plochy přestavby

Plochy s rozdílným způsobem využití

stav	návrh	
BI	BI	BYDLENÍ INDIVIDUÁLNÍ
	BH	BYDLENÍ HROMADNÉ
	BV	BYDLENÍ VENKOVSKÉ
	RZ	REKREACE - ZAHRÁDKOVÉ OSADY
	SM	SMÍŠENÉ OBYTNÉ MĚSTSKÉ
	SC	SMÍŠENÉ OBYTNÉ CENTRÁLNÍ
VX		VÝROBY A SKLADOVÁNÍ - SPECIFICKÉ - ZAHRADNICTVÍ
OM		OBČANSKÉ VYBAVENÍ - KOMERČNÍ ZAŘÍZENÍ MALÁ A STŘEDNÍ
VD	VD	VÝROBY A SKLADOVÁNÍ - DROBNÁ A ŘEMESLNÁ VÝROBA
ZV	ZV	VEŘEJNÝCH PROSTRANSTVÍ - VEŘEJNÁ ZELEŇ
ZP		ZELENĚ - PŘÍRODNÍHO CHARAKTERU
	OS	OBČANSKÉ VYBAVENÍ VEŘEJNÉ
TI		TECHNICKÉ INFRASTRUKTURY

ZÁZNAM O ÚČINNOSTI

Označení správního orgánu, který územní plán vydal:	Zastupitelstvo města Karlovy Vary, pod Č. usn. ..... dne .....
Datum nabytí účinnosti územního plánu:	.....
Oprávněná úřední osoba pořizovatele:	.....
Jméno a příjmení:	Marcela Glerišová
	pověřená vedením oddělení Úřad územního plánování, odbor Úřad územního plánování a Stavební úřad Magistrátu města Karlovy Vary
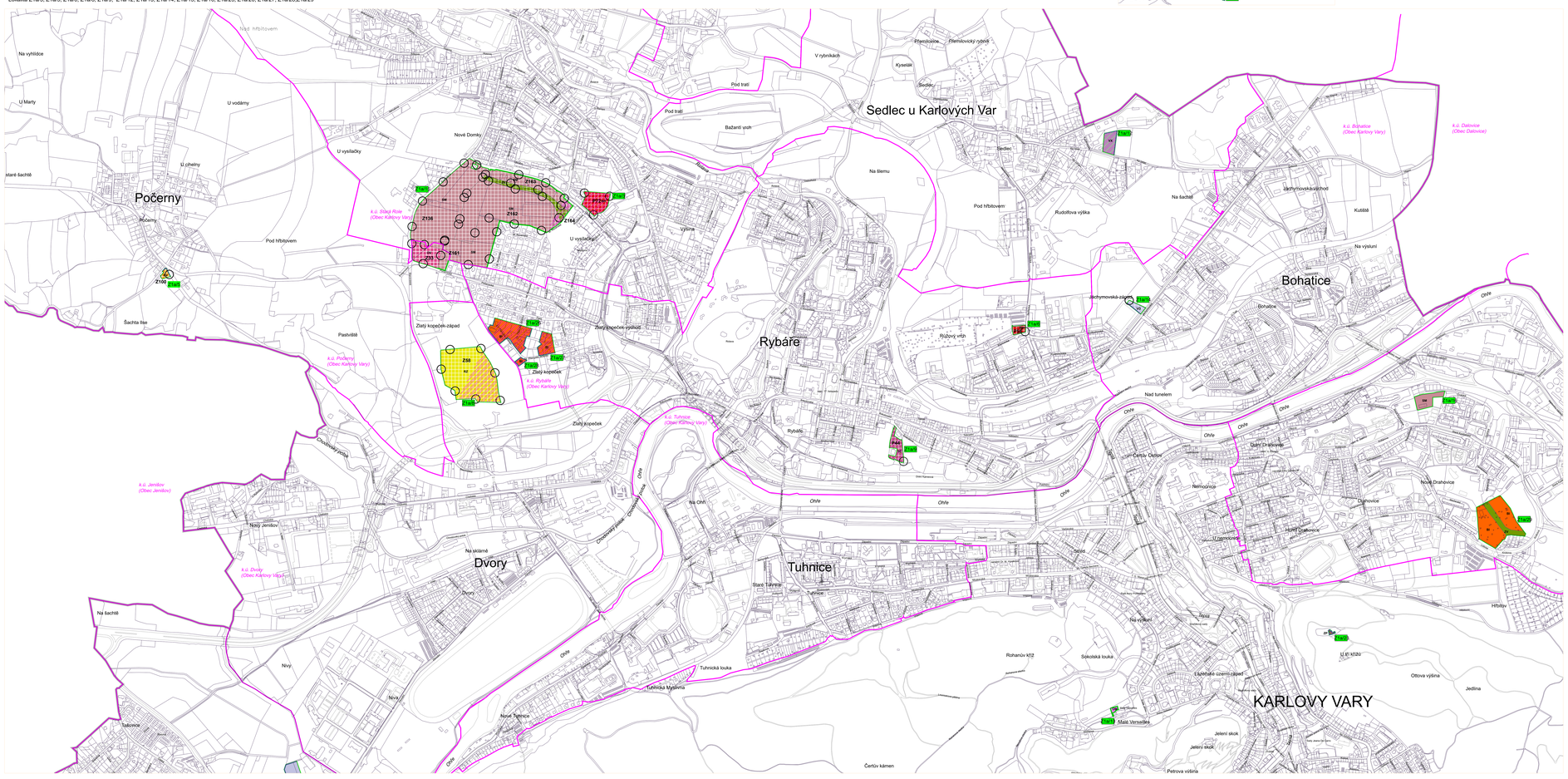
Lokalita Z1a/3, Z1a/5, Z1a/6, Z1a/8, Z1a/9, Z1a/12, Z1a/13, Z1a/14, Z1a/15, Z1a/16, Z1a/23, Z1a/26, Z1a/27, Z1a/28,Z1a/29