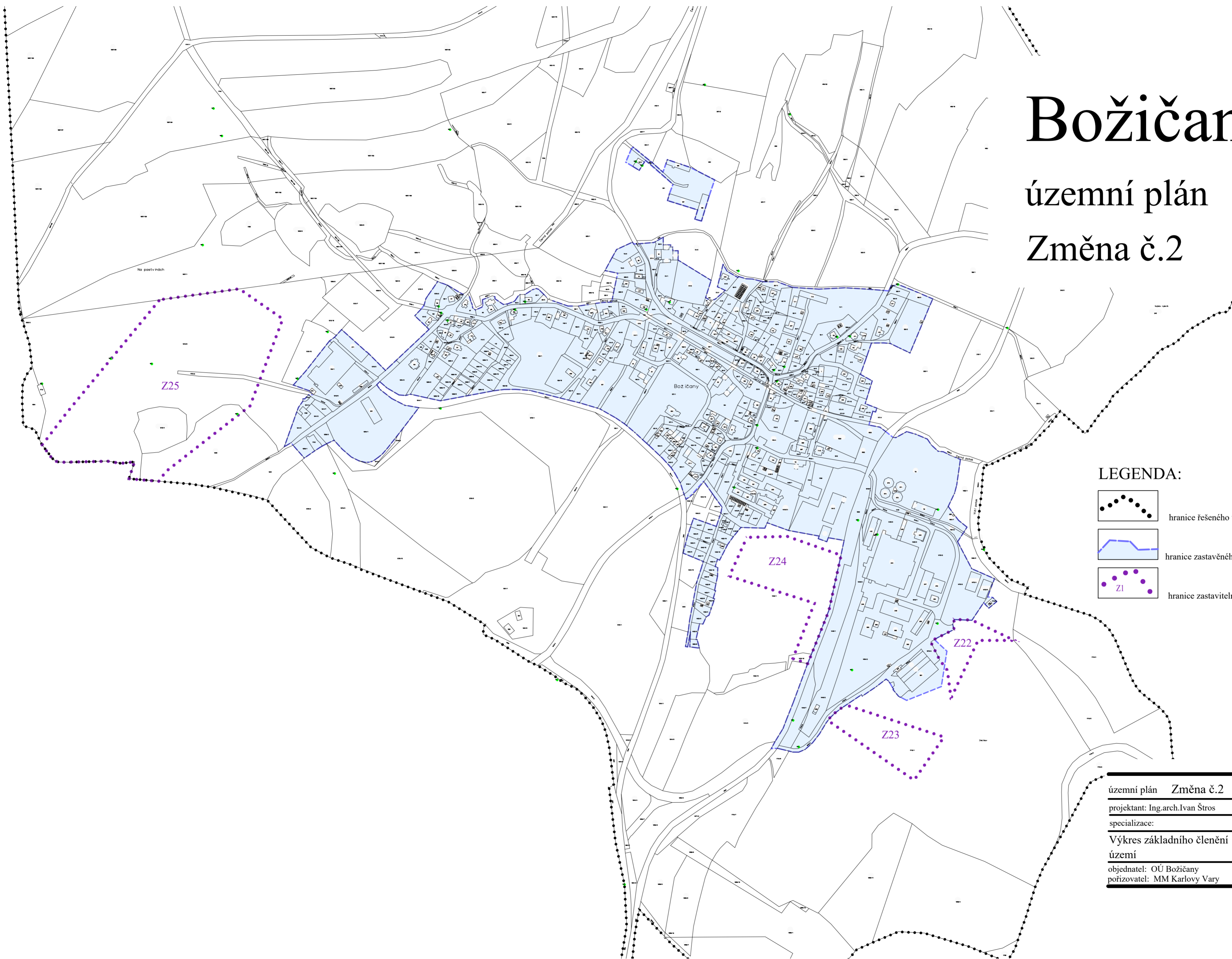


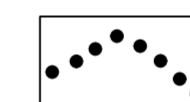
# Božičany

územní plán

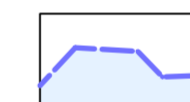
Změna č.2



## LEGENDA:



hranice řešeného území



hranice zastavěného území k 10.4.2024



hranice zastavitelných ploch

paré č. 1

územní plán Změna č.2 **Božičany**

projektant: Ing.arch.Ivan Štros

IČO: 1240 3725

specializace:

Výkres základního členění území měřítko: 1 : 5 000  
datum: říjen 2024

objednatel: OÚ Božičany

pořizovatel: MM Karlovy Vary

číslo výkresu: **N1**