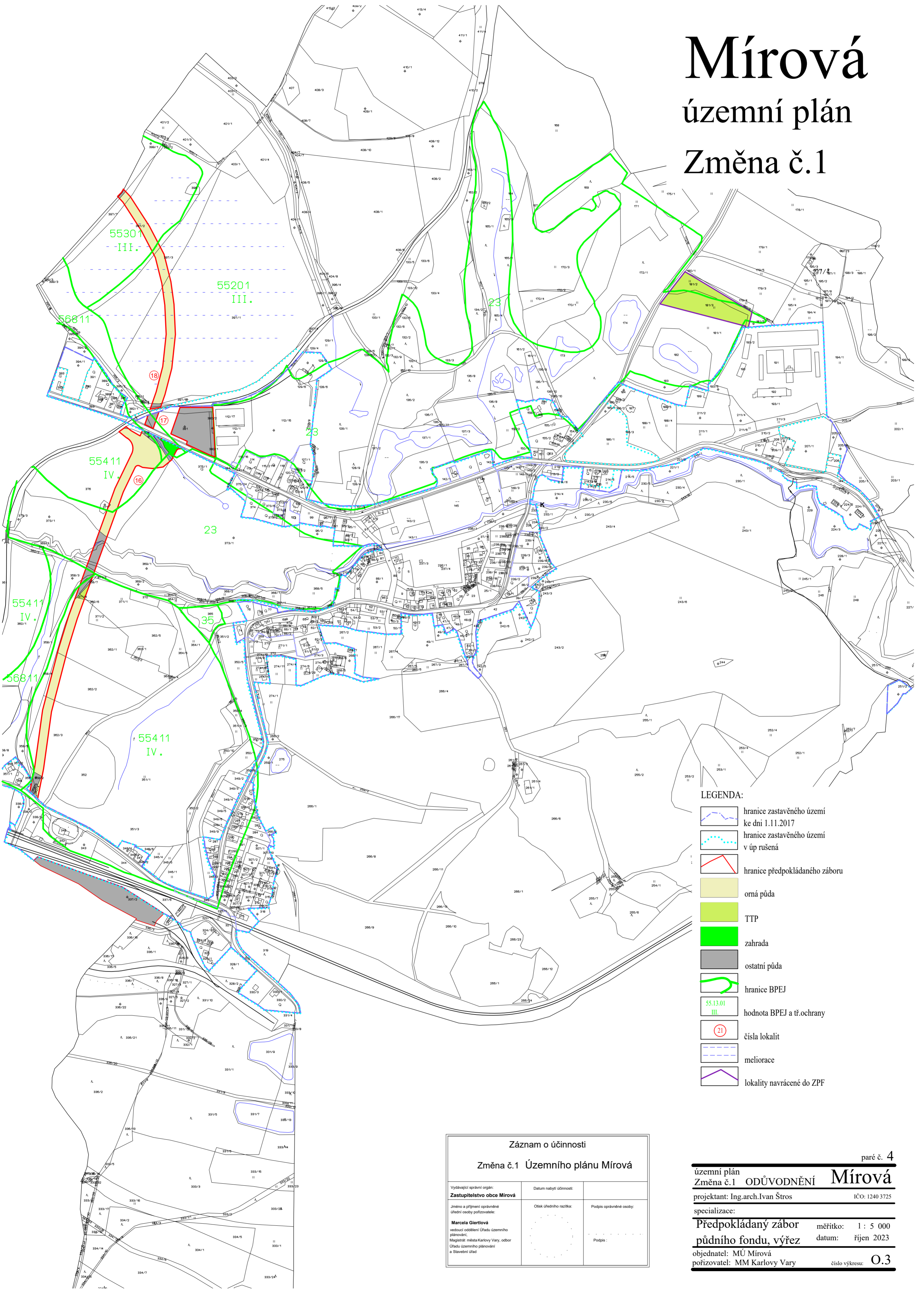














Mírová

územní plán

Změna č.1



LEGENDA:

-  hranice zastavěného území ke dni 1.11.2017
-  hranice zastavěného území v úp rušená
-  hranice předpokládaného záboru
-  orná půda
-  TTP
-  zahrada
-  ostatní půda
-  hranice BPEJ
-  55.13.01 III. hodnota BPEJ a tř.ochrany
-  21 čísla lokalit
-  meliorace
-  lokality navrácené do ZPF

Záznam o účinnosti		
Změna č.1 Územního plánu Mírová		
Vydávající správní orgán: Zastupitelstvo obce Mírová	Datum nabytí účinnosti:	
Jméno a příjmení oprávněné úřední osoby pořizovatele: Marcela Gierlová vedoucí oddělení Úřadu územního plánování, Magistrát, město Karlovy Vary, odbor Úřadu územního plánování a Stavební úřad	Otisk úředního razítka:	Podpis oprávněné osoby: Podpis:

paré č. 4

územní plán
Změna č.1 ODUVODNĚNÍ Mírová

projektant: Ing.arch.Ivan Štros IČO: 1240 3725

specializace:
Předpokládaný zábor měřítko: 1 : 5 000
půdního fondu, výrez datum: říjen 2023

objednatel: MÚ Mírová
pořizovatel: MM Karlovy Vary číslo výkresu: **0.3**