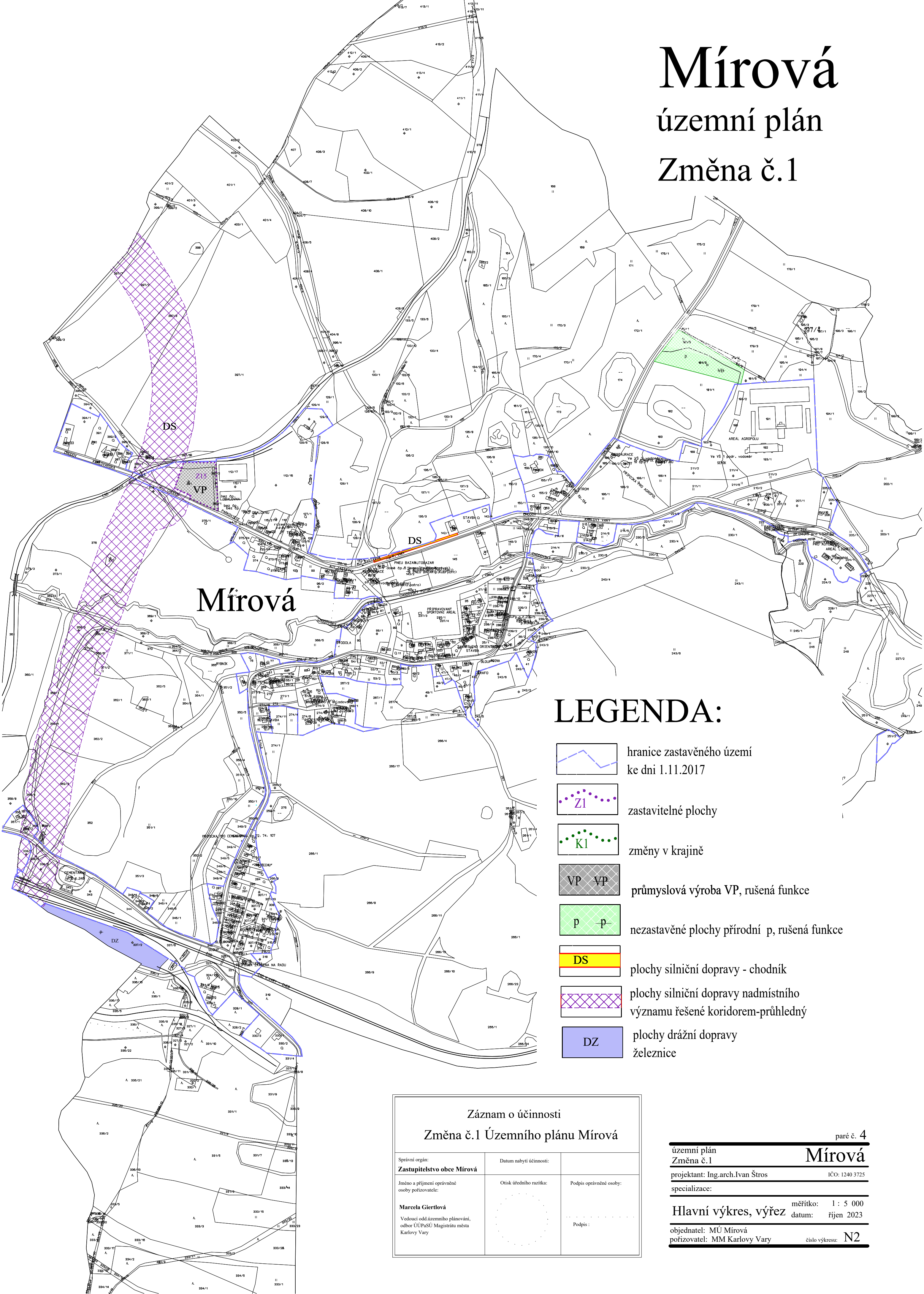




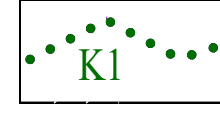

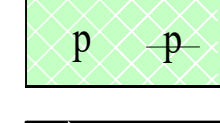



Mírová

územní plán

Změna č.1



LEGENDA:

-  hranice zastavěného území ke dni 1.11.2017
-  ZI zastavitelné plochy
-  KI změny v krajině
-  VP VP průmyslová výroba VP, rušená funkce
-  P p nezastavěné plochy přírodní p, rušená funkce
-  DS plochy silniční dopravy - chodník
-  plochy silniční dopravy nadmístního významu řešené koridorem-průhledný
-  DZ plochy drážní dopravy železnice

Záznam o účinnosti		
Změna č.1 Územního plánu Mírová		
Správní orgán: Zastupitelstvo obce Mírová	Datum nabytí účinnosti:	
Jméno a příjmení oprávněné osoby pořizovatele: Marcela Gierťová	Otisk úředního razítka:	Podpis oprávněné osoby: Podpis :
Vedoucí odd.územního plánování, odbor ÚÚPaSÚ Magistrátu města Karlovy Vary		

paré č. 4

územní plán **Mírová**
Změna č.1
projektant: Ing.arch.Ivan Štros IČO: 1240 3725
specializace:
Hlavní výkres, výřez měřítko: 1 : 5 000
datum: říjen 2023
objednatel: MÚ Mírová
pořizovatel: MM Karlovy Vary číslo výkresu: N2