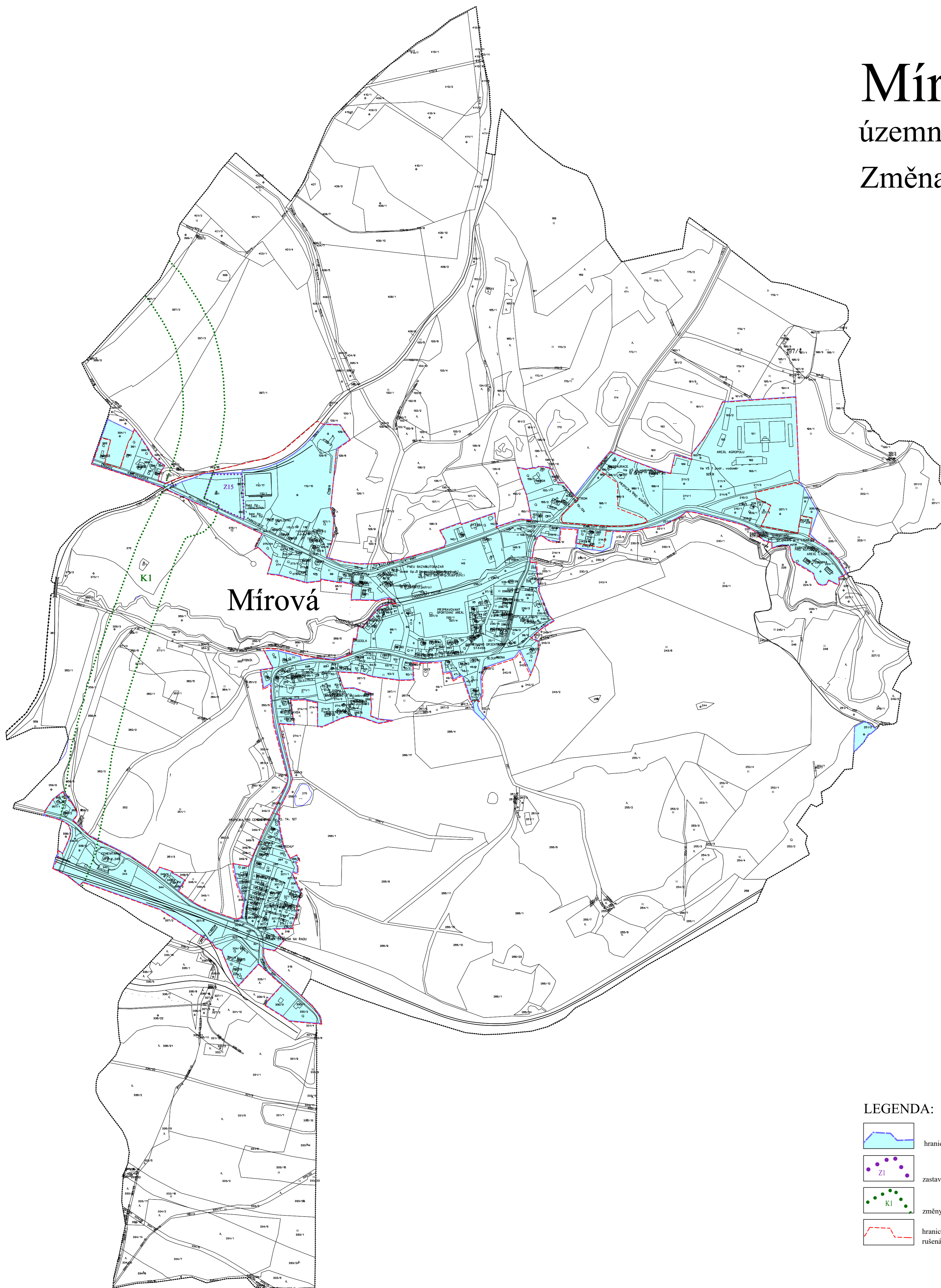






Mírová

územní plán



Změna č.1



LEGENDA:

-  hranice zastavěného území k 1.11.2017
-  Z1
zastavitelné plochy
-  K1
změny v krajině
-  hranice zastavěného území k 1.9.2009
rušená

Záznam o účinnosti Změna č.1 Územního plánu Mírová

Správní orgán: Zastupitelstvo obce Mírová	Datum nabytí účinnosti:	
Jméno a příjmení oprávněné osoby pořizovatele: Marcela Gierlová	Otisk úředního razítka:	Podpis oprávněné osoby: 
Voděcký oddělení územního plánování, odbor ÚP a SÚ Magistrátu města Karlových Varů		Podpis:

paré č. 4

územní plán
Změna č.1
projektant: Ing.arch.Ivan Štros
specializace:
Výkres základního členění území
objednatel: MÚ Mírová
pořizovatel: MM Karlovy Vary

Mírová
IČO: 1240 3725
1 : 5 000
datum: říjen 2023
číslo výkresu: N1