



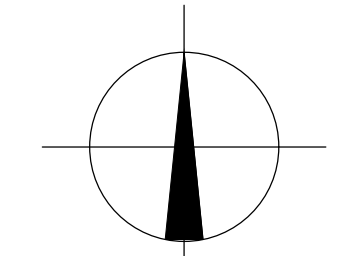
LEGENDA
H R A N I C E
STAV STABILIZOVANÉ ZMĚNY NÁVRH

	HRANICE REŠENÉHO ÚZEMÍ ORZCE KOLOVÁ	k.ú. KOLOVÁ, k.ú. HÁJE	705,35 ha
	ZASTAVITELNÉ ÚZEMÍ K 1-4-2019 2.5.2023		-89,65 ha
	ZASTAVITELNÉ PLOCHY	Z.1-2.32, Z.1-1-2-1.4	-46,12 ha
	HRANICE ZASTAVITELNÝCH PLOCH RUBEŤOVÝCH ZMĚN Č. 2		
	PLOCHY PŘESTAVBY	P.1 - P.7	-2,89 ha
	PLOCHY ZMĚN V KRAJINĚ	K.1 - K.3, K.1.1	-23,85 ha
	PLOCHY A KORIDORY PODMÍNĚNÉ ZPRACOVÁNÍM ÚZEMNÍ STUDIE		US.1

POZNÁMKA: LEGENDA VÝKRESU UVEDENA DO SOULADU S VYHLÁŠKOU Č. 501/2006 Sb. a Č. 502/2006 Sb. V AKTUALIZOVANÉM ZNĚNÍ. RUBEŤOVÝ TEXT: NAVRHOVANÝ TEXT.

K O L O V Á

0 50 100 250 500 700 m



ING. arch. Jan Kocík - PRODIS	PROJEKTANT	PRODIS
Jana Pačucha 162 Mlýnská Březová 602 002 80 888 775 683 584 e-mail: kok@prodis.cz, kokp11@gmail.com		PROJEKČNÍ KANCELÁŘ SVAŘKOVSKÁ 277 202 011 HŘEŠKA KOLOVÁ 461 01 202 002
KRAJ: Středočeský kraj	PORČOVATEL: Město Kolová - Úřad zeměměřičsko katastrální	DATA: prosinec 2023
OBCE: Kolová	OBEC: Kolová	VLASTNÍK: 1:3.000
ZMĚNA Č. 2 ÚZEMNÍHO PLÁNU KOLOVÁ		ČÍSLO: AKCE 04/2023
OBSAH VÝKRESU: VÝKRES ZÁKLADNÍHO ČLENĚNÍ		FORMÁT: A4
		ČÍSLO VÝKRESU: V 1
		PAR.:

Záznam o účinnosti opatření obecné povahy územně plánovací dokumentace (ÚPD)
Změny č. 2 Územního plánu Kolová

Správní orgán: Zastupitelstvo obce Kolová	Datum nabytí účinnosti: -
Jméno a příjmení oprávněné úřední osoby pořizovatele: Marcela Gertlová vedoucí oddělení úřadu územního plánování, odbor úřad územního plánování a stavební úřad Magistrátu města Karlovy Vary	Podpis oprávněné osoby: podpis