
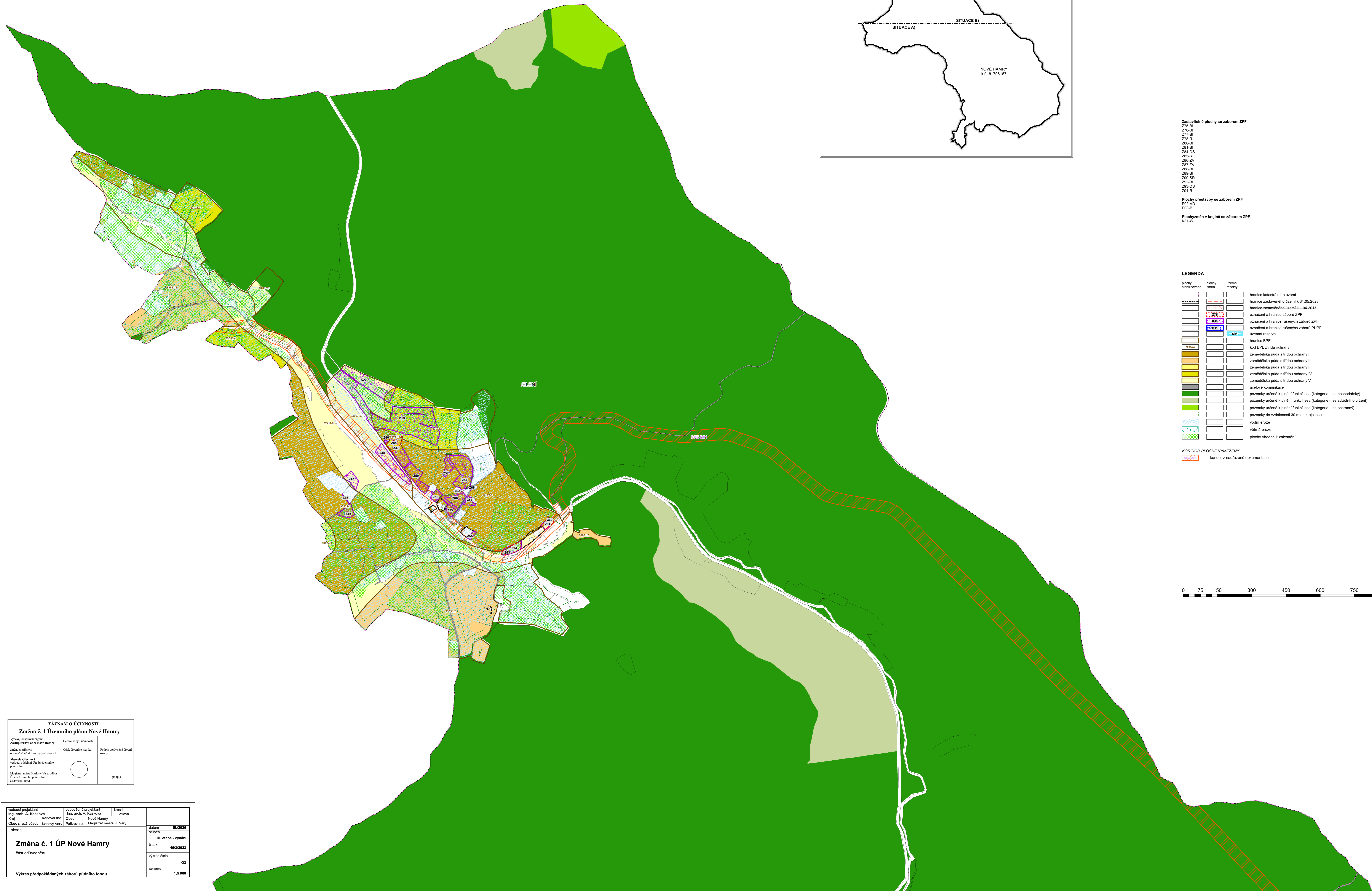
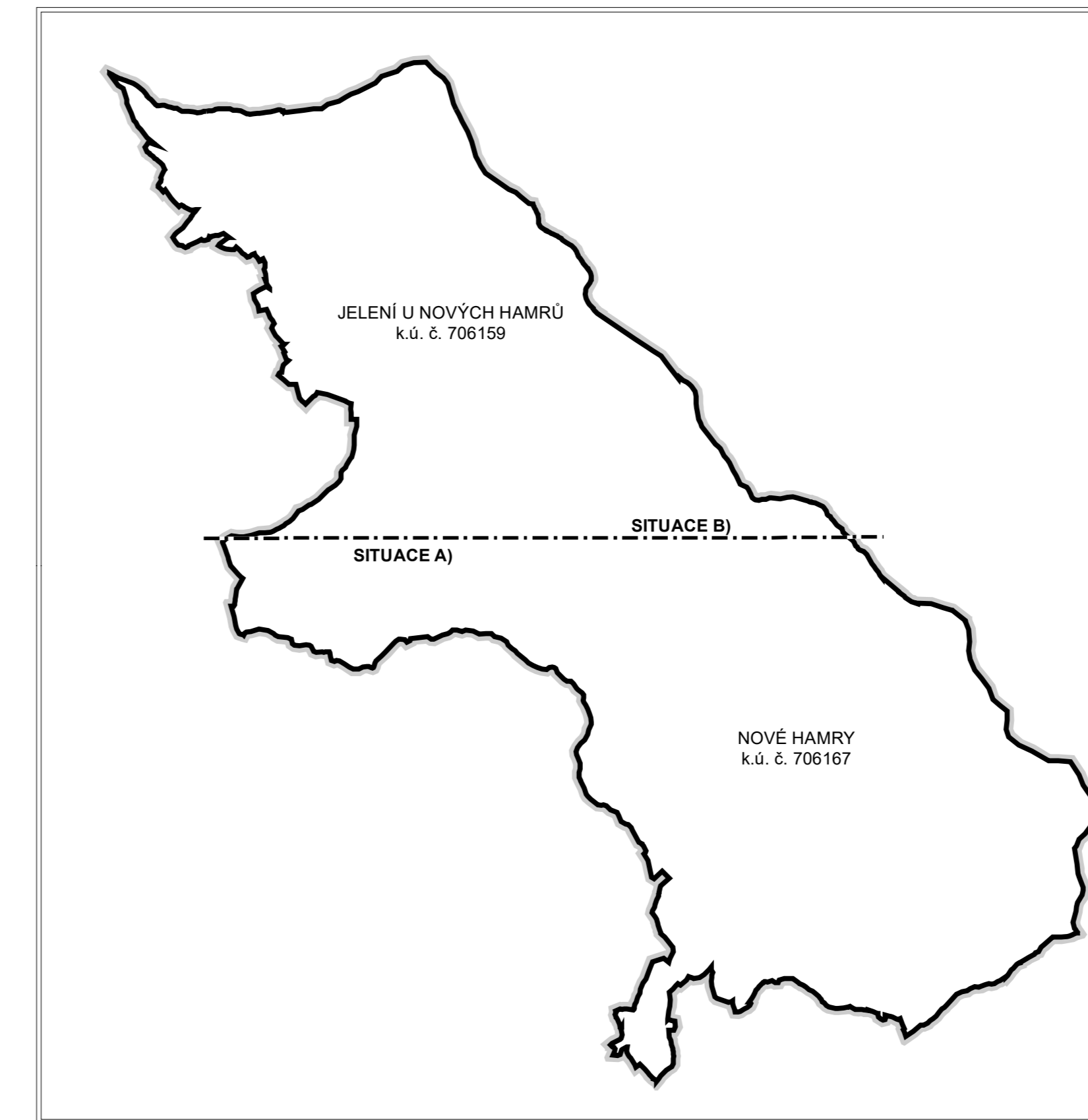


# ZMĚNA Č. 1 ÚP NOVÉ HAMRY

část odůvodnění



SITUACE B)

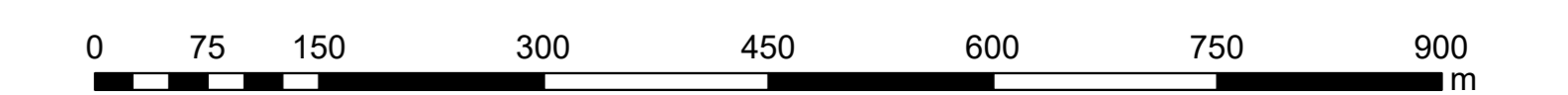


- Zastavitelné plochy se zábořem ZPF**  
 Z75-BI  
 Z76-BI  
 Z77-BI  
 Z78-KI  
 Z80-BI  
 Z81-BI  
 Z84-DIS  
 Z85-BI  
 Z86-ZV  
 Z87-ZV  
 Z88-BI  
 Z89-BI  
 Z90-SR  
 Z92-BI  
 Z93-KIS  
 Z94-RI
- Plochy přestavby se zábořem ZPF**  
 P02-IG  
 P03-BI
- Plochy změn v krajíně se zábořem ZPF**  
 K31-W

**LEGENDA**

- |                      |             |                |  |
|----------------------|-------------|----------------|--|
| plachy stabilizované | plachy změn | územní rezervy |  |
|                      |             |                | hranice katastrálního území  |
|                      |             |                | hranice zastavěného území k 31.05.2023                                   |
|                      |             |                | hranice zastavěného území k 1.04.2016                                    |
|                      |             |                | označení a hranice záborů ZPF  |
|                      |             |                | označení a hranice nůšených záborů ZPF                                   |
|                      |             |                | označení a hranice nůšených záborů PUPPL                                 |
|                      |             |                | územní rezerva   |
|                      |             |                | hranice BPEJ   |
|                      |             |                | kód BPEJ/úza ochrany   |
|                      |             |                | zemědělská půda s třídou ochrany I.                                      |
|                      |             |                | zemědělská půda s třídou ochrany II.                                     |
|                      |             |                | zemědělská půda s třídou ochrany III.                                    |
|                      |             |                | zemědělská půda s třídou ochrany IV.                                     |
|                      |             |                | zemědělská půda s třídou ochrany V.                                      |
|                      |             |                | úšobová komunikace   |
|                      |             |                | pozemky určené k pěstění funkcí lesa (kategorie - les hospodářský)       |
|                      |             |                | pozemky určené k pěstění funkcí lesa (kategorie - les zvláštního určení) |
|                      |             |                | pozemky určené k pěstění funkcí lesa (kategorie - les ochranný)          |
|                      |             |                | pozemky do vzdálenosti 30 m od kraje lesa                                |
|                      |             |                | vodní eroze  |
|                      |             |                | větrná eroze   |
|                      |             |                | plachy vhodné k zalesnění  |

**KORIDOR PLOŠNÉ VYMEZENÍ**  
 koridor z nadřazené dokumentace



ZÁZNAM O ČINNOSTI	
Změna č. 1 Územního plánu Nové Hamry	
Výkresová operace orgánů: Zastupitelstvo obce Nové Hamry	Datum schválení územní:
Účinnost od: 1. března 2023	Okres územní úřad: Nové Hamry
Magistrát města Karlovy Vary, odbor Úřadu územního plánování a stavební úřad	Podpis: _____

Vedoucí projektant Ing. arch. A. Kasková	Odpovědný projektant Ing. arch. A. Kasková	Kresil I. Jabouš
Místo: Karlovy Vary	Obec: Nové Hamry	Obec: Nové Hamry
Obec s rozšířenou působností: Karlovy Vary	Položovatel: Magistrát města K. Vary	
obsah		datum III/2026
Změna č. 1 ÚP Nové Hamry		III. etapa - vydání
část odůvodnění		č.zak. 463/2023
		výkres číslo 03
Výkres předpokládá záměr půdního fondu		měřítko 1:5 000