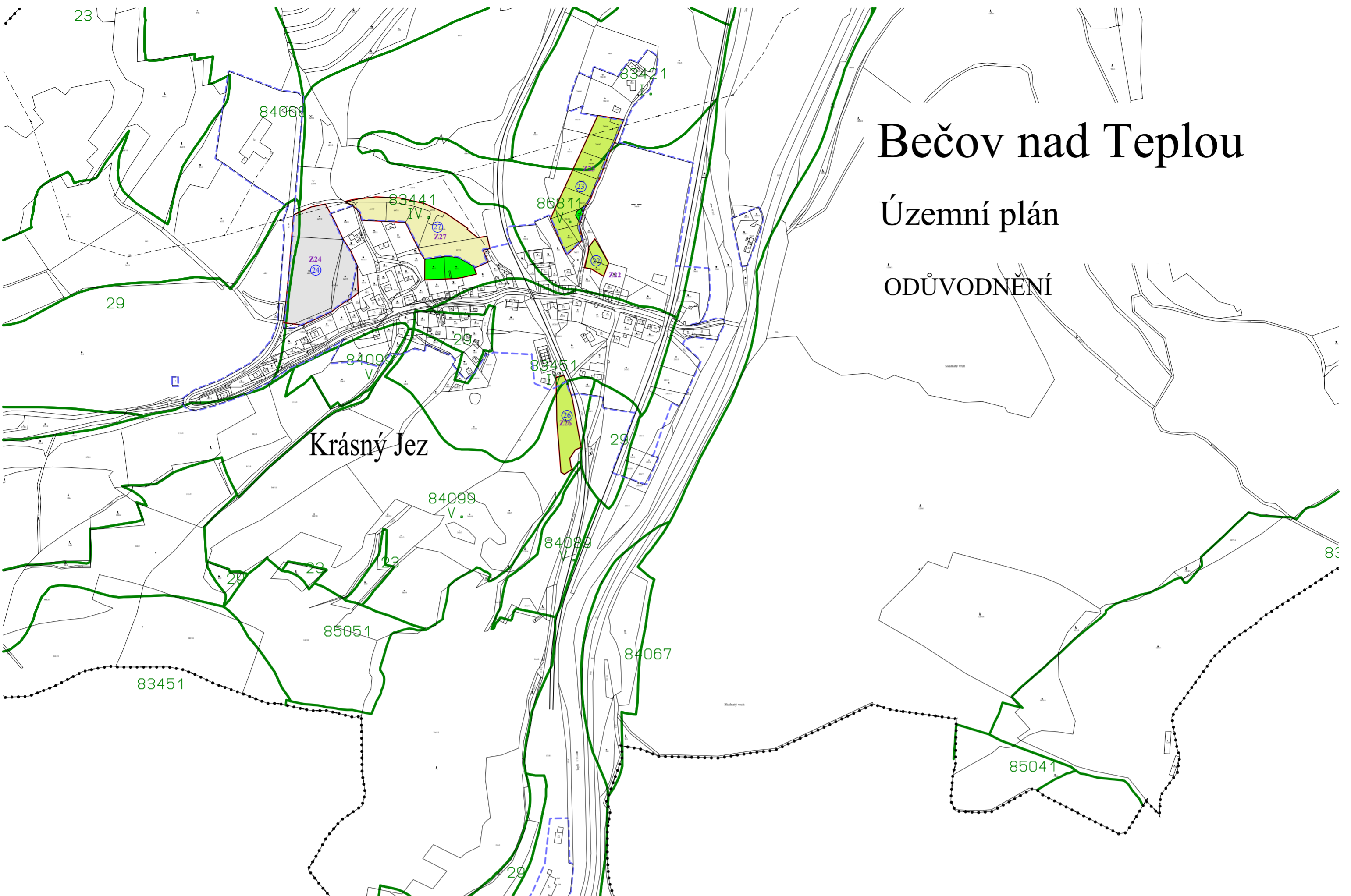


Bečov nad Teplou


Územní plán

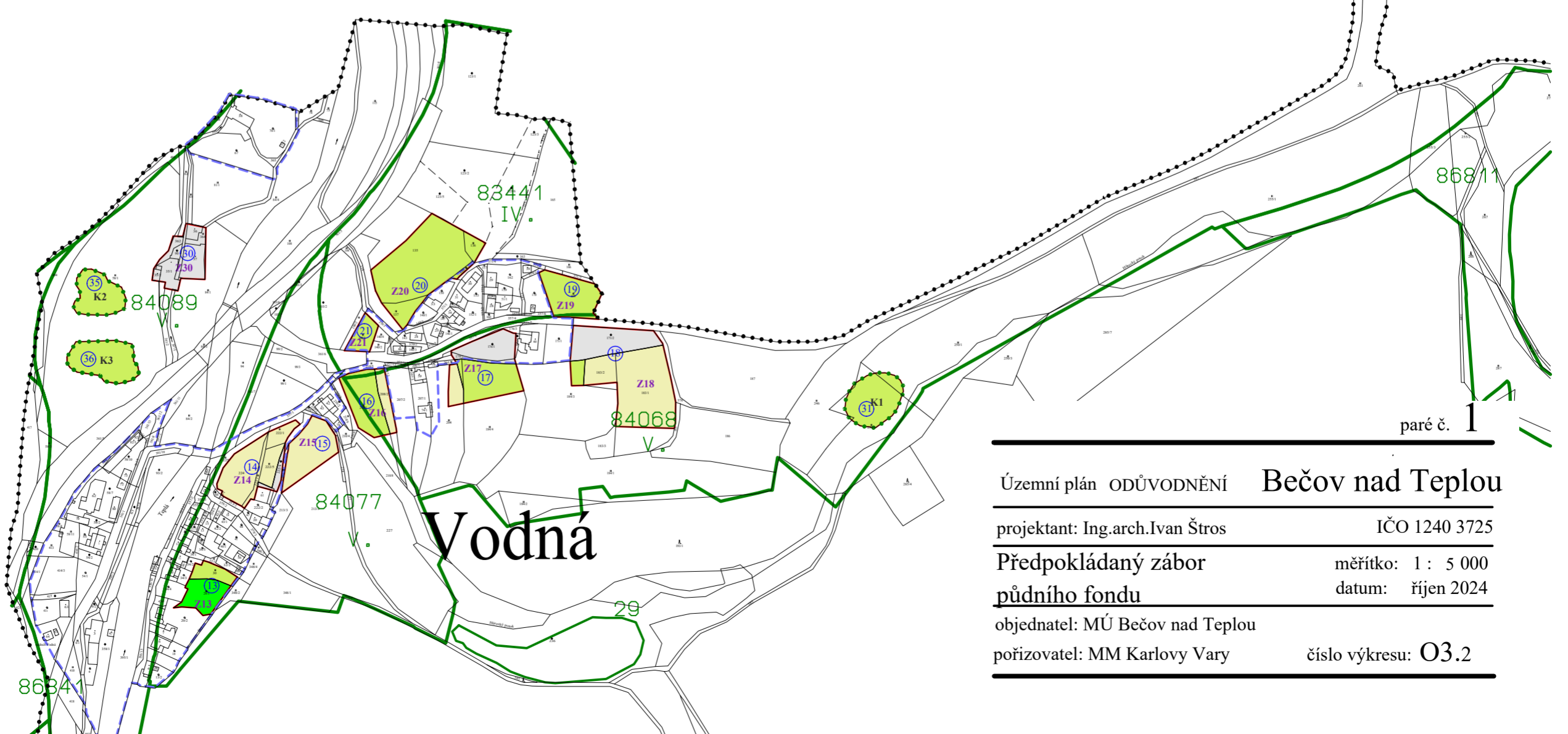
ODŮVODNĚNÍ



LEGENDA:

-  hranice řešeného území
-  hranice zastavěného území stanovené ke dni 1.10.2019
-  hranice předpokládaného záboru
-  orná půda
-  louky, pastviny
-  zahrady, sady
-  ostatní půda
-  hranice BPEJ
-  hodnota BPEJ a tř.ochrany
-  čísla lokalit záboru s funkční náplní
-  lesní půda

Záznam o účinnosti Územního plánu Bečov nad Teplou		
Správní orgán: Zastupitelstvo obce Bečov nad Teplou	Datum nabytí účinnosti:	
Jméno a příjmení oprávněné osoby pořizovatele: Marcela Gierťová Vedoucí odd.územního plánování, odbor ÚÚPaSÚ Magistrátu města Karlovy Vary	Otisk úředního razítka: 	Podpis oprávněné osoby: Podpis:



paré č. 1

Územní plán ODŮVODNĚNÍ Bečov nad Teplou
projektant: Ing.arch.Ivan Štros IČO 1240 3725
Předpokládaný zábor měřítko: 1 : 5 000
půdního fondu datum: říjen 2024
objednatel: MÚ Bečov nad Teplou
pořizovatel: MM Karlovy Vary číslo výkresu: O3.2