
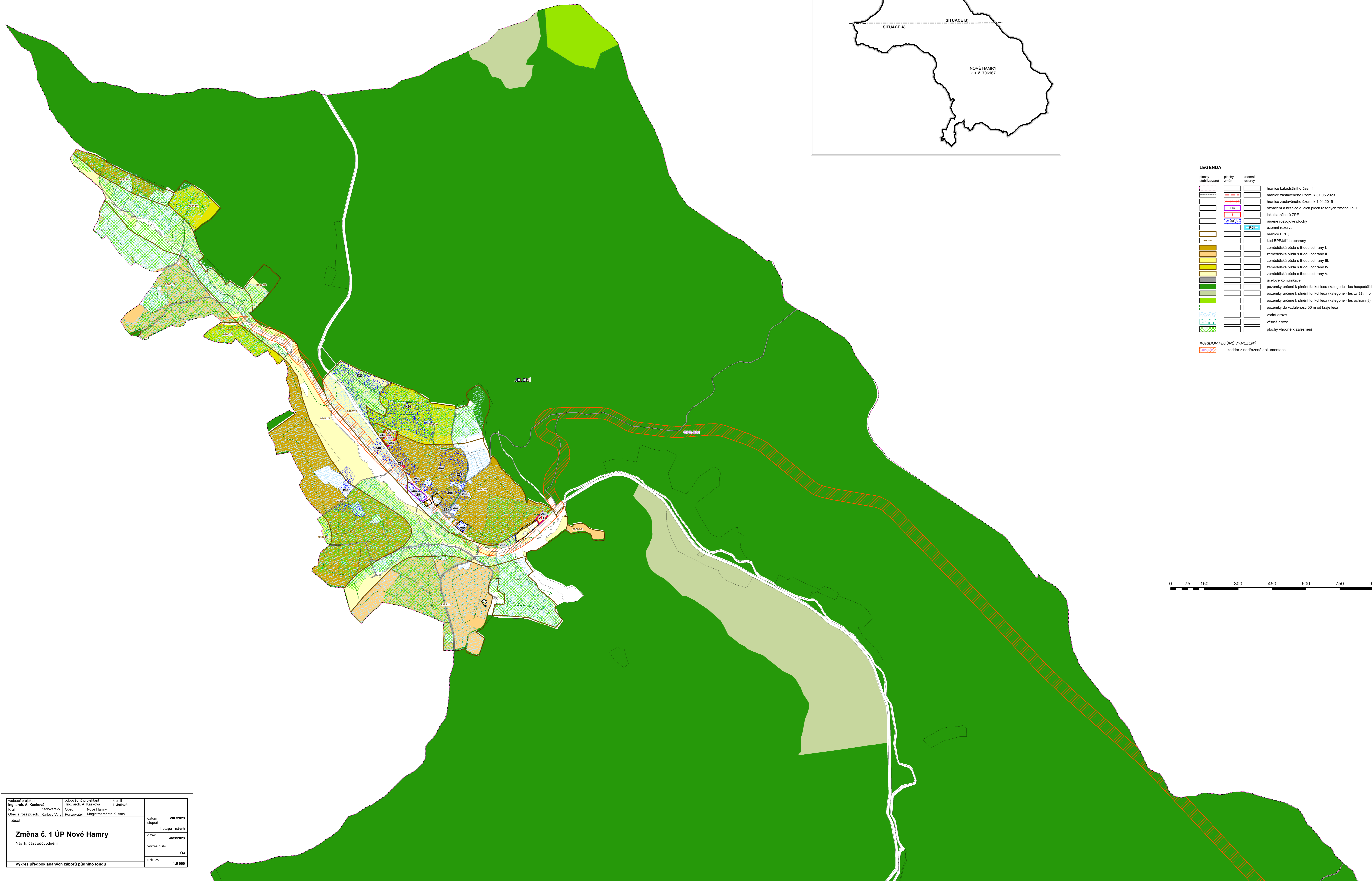
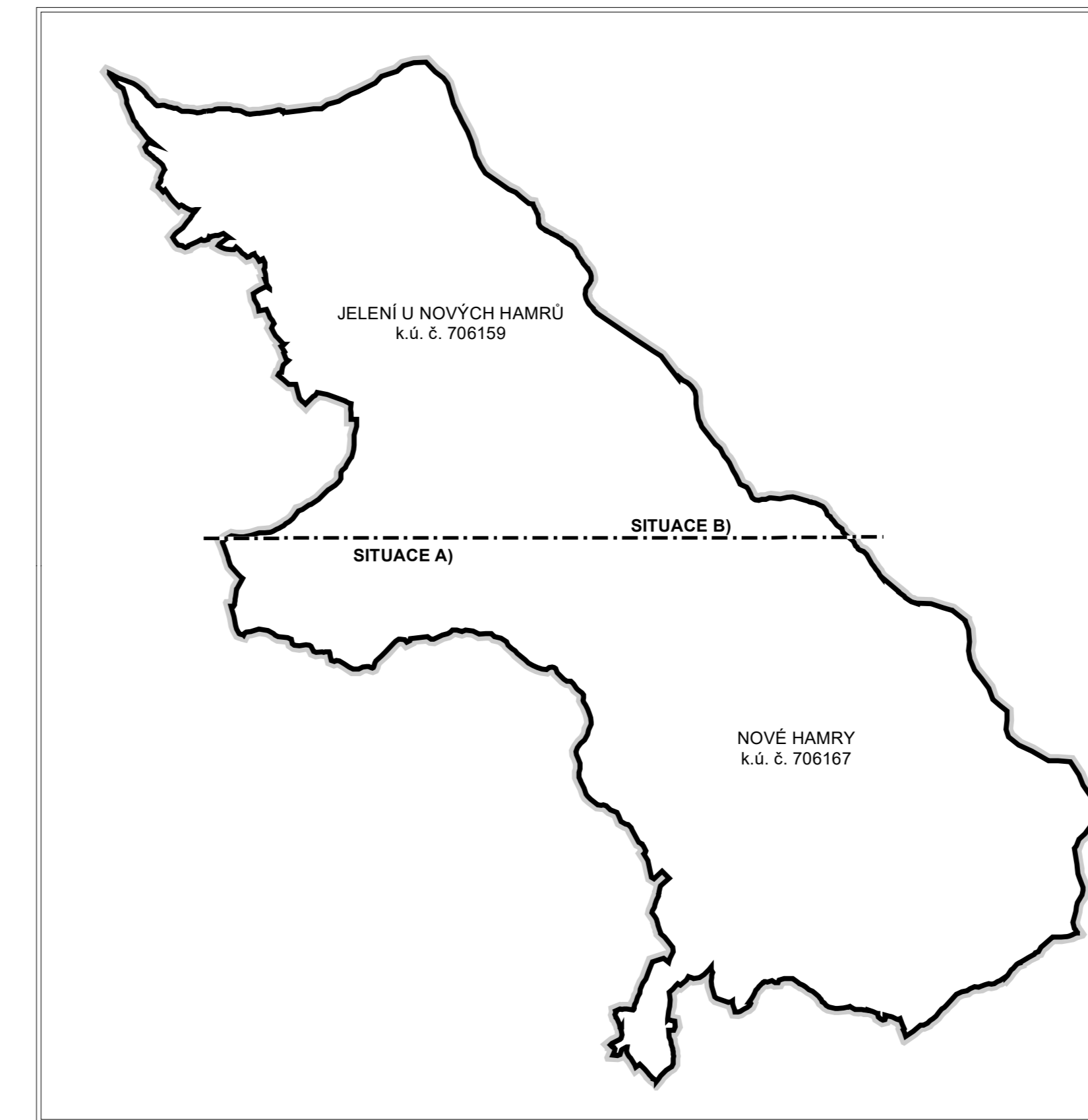


# ZMĚNA Č. 1 ÚP NOVÉ HAMRY

Návrh, část odůvodnění



SITUACE B)

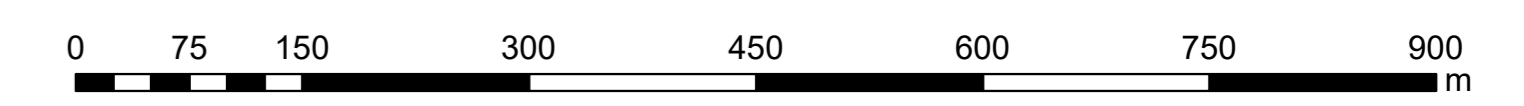


**LEGENDA**

plochy stabilizované	plochy změn	územní rezervy	
[Symbol]	[Symbol]	[Symbol]	hranice katastrálního území
[Symbol]	[Symbol]	[Symbol]	hranice zastavěného území k 31.05.2023
[Symbol]	[Symbol]	[Symbol]	hranice zastavěného území k 3.04.2016
[Symbol]	[Symbol]	[Symbol]	označení a hranice dílčích ploch řešených změnou č. 1
[Symbol]	[Symbol]	[Symbol]	lokality záborů ZPF
[Symbol]	[Symbol]	[Symbol]	rušené rozvojové plochy
[Symbol]	[Symbol]	[Symbol]	územní rezervy
[Symbol]	[Symbol]	[Symbol]	hranice BPEJ
[Symbol]	[Symbol]	[Symbol]	územní rezervy
[Symbol]	[Symbol]	[Symbol]	zemědělská půda s třídou ochrany I.
[Symbol]	[Symbol]	[Symbol]	zemědělská půda s třídou ochrany II.
[Symbol]	[Symbol]	[Symbol]	zemědělská půda s třídou ochrany III.
[Symbol]	[Symbol]	[Symbol]	zemědělská půda s třídou ochrany IV.
[Symbol]	[Symbol]	[Symbol]	zemědělská půda s třídou ochrany V.
[Symbol]	[Symbol]	[Symbol]	územní rezervy
[Symbol]	[Symbol]	[Symbol]	pozemky určené k plnění funkce lesa (kategorie - les hospodářský)
[Symbol]	[Symbol]	[Symbol]	pozemky určené k plnění funkce lesa (kategorie - les zvláštního určení)
[Symbol]	[Symbol]	[Symbol]	pozemky do vzdálenosti 50 m od kraje lesa
[Symbol]	[Symbol]	[Symbol]	vodní eroze
[Symbol]	[Symbol]	[Symbol]	větrná eroze
[Symbol]	[Symbol]	[Symbol]	plochy vhodné k zalesnění

**KORIDOR PLOŠNÉ VYMEZENÍ**

[Symbol] koridor z nedávané dokumentace



vedoucí projektant Ing. arch. A. Kasková	odpovědný projektant Ing. arch. A. Kasková	kreslí I. Jabouš
drah. Karlovy Vary	obec Nové Hamry	obec Nové Hamry
Obec s rozšířenou působností Karlovy Vary	Použivatel Magistrát města K. Vary	
obsah <b>Změna č. 1 ÚP Nové Hamry</b> Návrh, část odůvodnění	datum VIII/2023	etapa - návrh
	č.zak. 46/3/2023	výkres číslo 03
Výkres předpokládaných záborů půdního fondu	mřížko 1:5 000	