
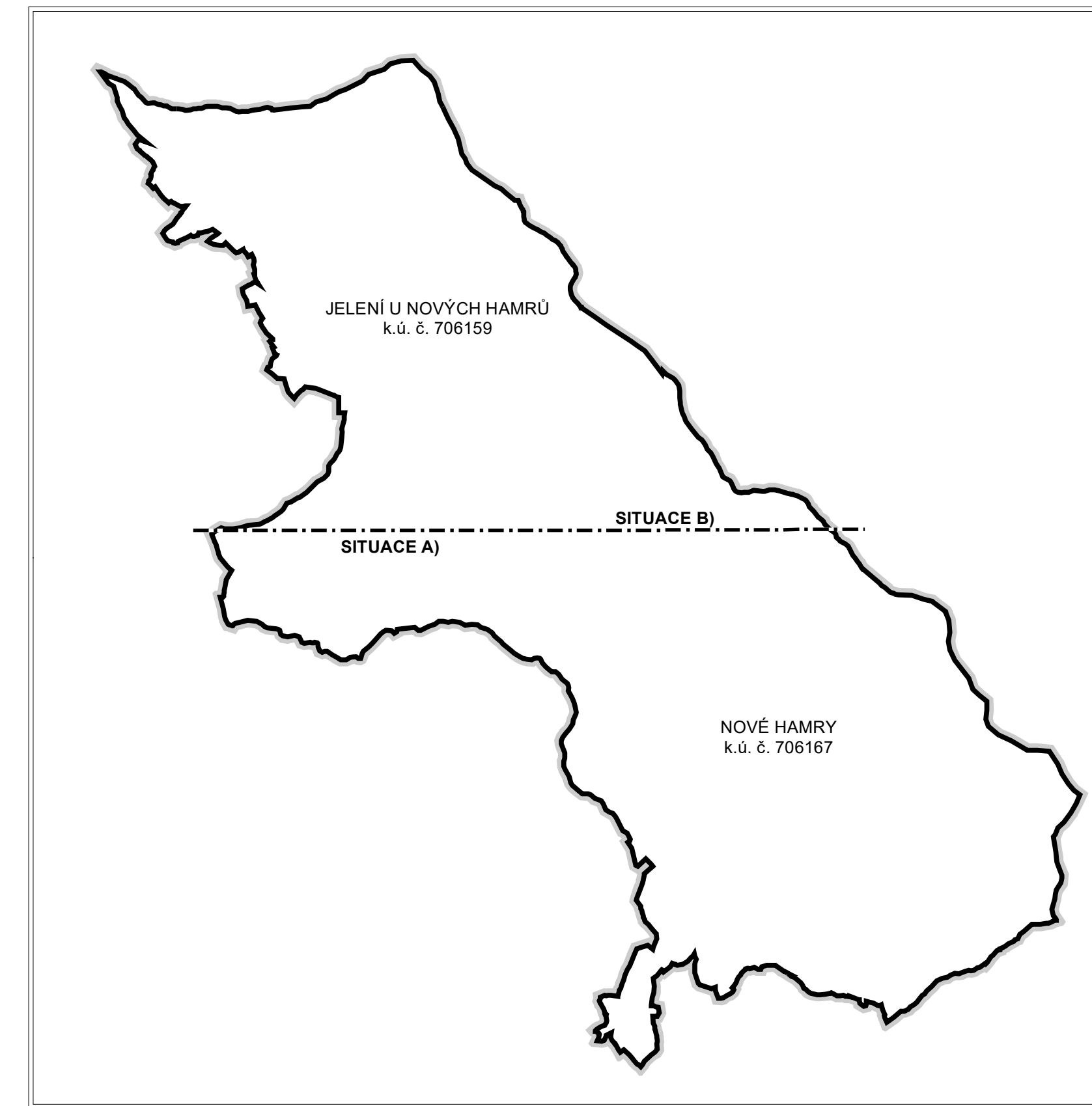


ZMĚNA Č. 1 ÚP NOVÉ HAMRY

Návrh, část odůvodnění



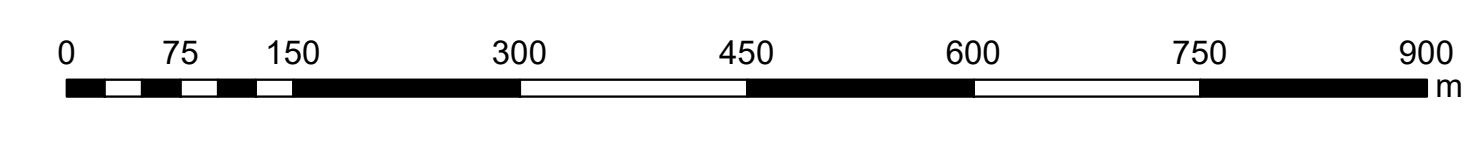
SITUACE A)



LEGENDA

	plochy zastavované
	plochy změn
	územní rezervy
	hranice katastrálního území
	hranice zastavěného území k 31.05.2023
	hranice zastavěného území k 1.04.2015
	označení a hranice dílčích ploch řešených změnou č. 1
	lokality záborů ZPF
	rádané rezervní plochy
	územní rezervy
	hranice BPEJ
	kód BPEJ/úhla ochrany
	zemědělská půda s třídou ochrany I.
	zemědělská půda s třídou ochrany II.
	zemědělská půda s třídou ochrany III.
	zemědělská půda s třídou ochrany IV.
	zemědělská půda s třídou ochrany V.
	územní rezervy
	pozemky určené k přání funkci lesa (kategorie - les hospodářský)
	pozemky určené k přání funkci lesa (kategorie - les zvláštního určení)
	pozemky určené k přání funkci lesa (kategorie - les ochranný)
	pozemky do vzdálenosti 50 m od krajů lesa
	vodní enize
	větrná enize
	plochy vhodné k zalesnění

KORIDOR PLOŠNÉ VYMEZENÍ
koridor z nadřazené dokumentace



vedoucí projektant Ing. arch. A. Kasková	odpovědný projektant Ing. arch. A. Kasková	svědek I. Jádová
Titul Titul	Kat. obce Nové Hamry	Magistrát města K. Vázy
Číslo a roční působiště Karlovy Vary	Poradovna	Magistrát města K. Vázy
oblast oblast	Jednotlivý VIII/2023	číslo 463/2023
Změna č. 1 ÚP Nové Hamry		výtisk číslo 03
Návrh, část odůvodnění		měřítko 1:5 000
Výtisk předpokládaných záborů půdního fondu		