









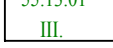


Bečov nad Teplou

Územní plán

ODŮVODNĚNÍ

LEGENDA:

-  hranice řešeného území
-  hranice zastavěného území stanovené ke dni 1.10.2019
-  hranice předpokládaného záboru
-  orná půda
-  louky, pastviny
-  zahrady, sady
-  ostatní půda
-  hranice BPEJ
-  55.13.01 III. hodnota BPEJ a tř. ochrany
-  21 BV čísla lokalit záboru s funkční náplní
-  lesní půda

Bečov nad Teplou

paré č. 2

Územní plán ODŮVODNĚNÍ Bečov nad Teplou

projektant: Ing.arch.Ivan Štros

IČO 1240 3725

Předpokládaný zábor

měřítko: 1 : 5 000

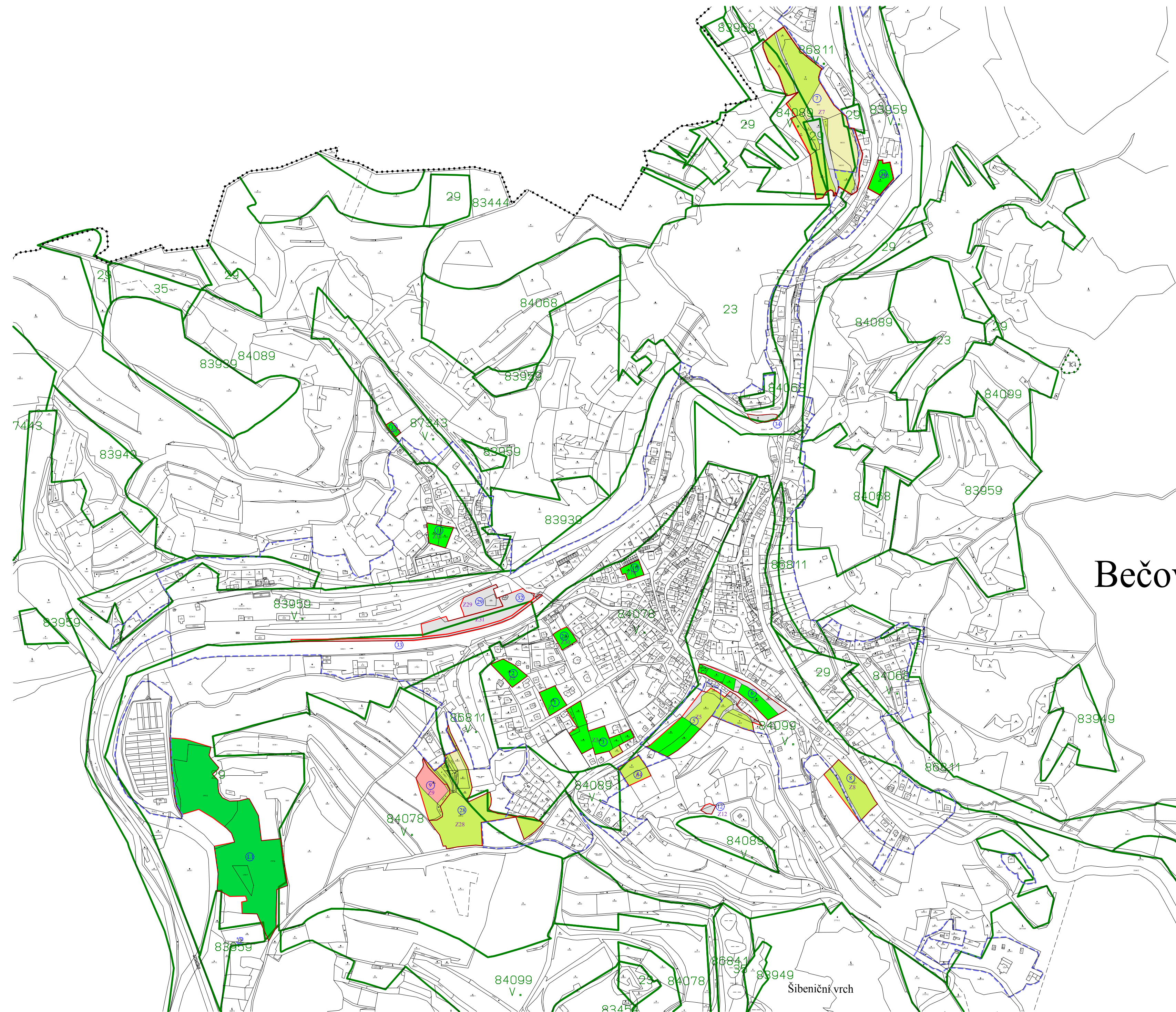
půdního fondu

datum: červen 2021

objednatel: MÚ Bečov nad Teplou

pořizovatel: MM Karlovy Vary

číslo výkresu: O3.1



Šibeniční vrch