
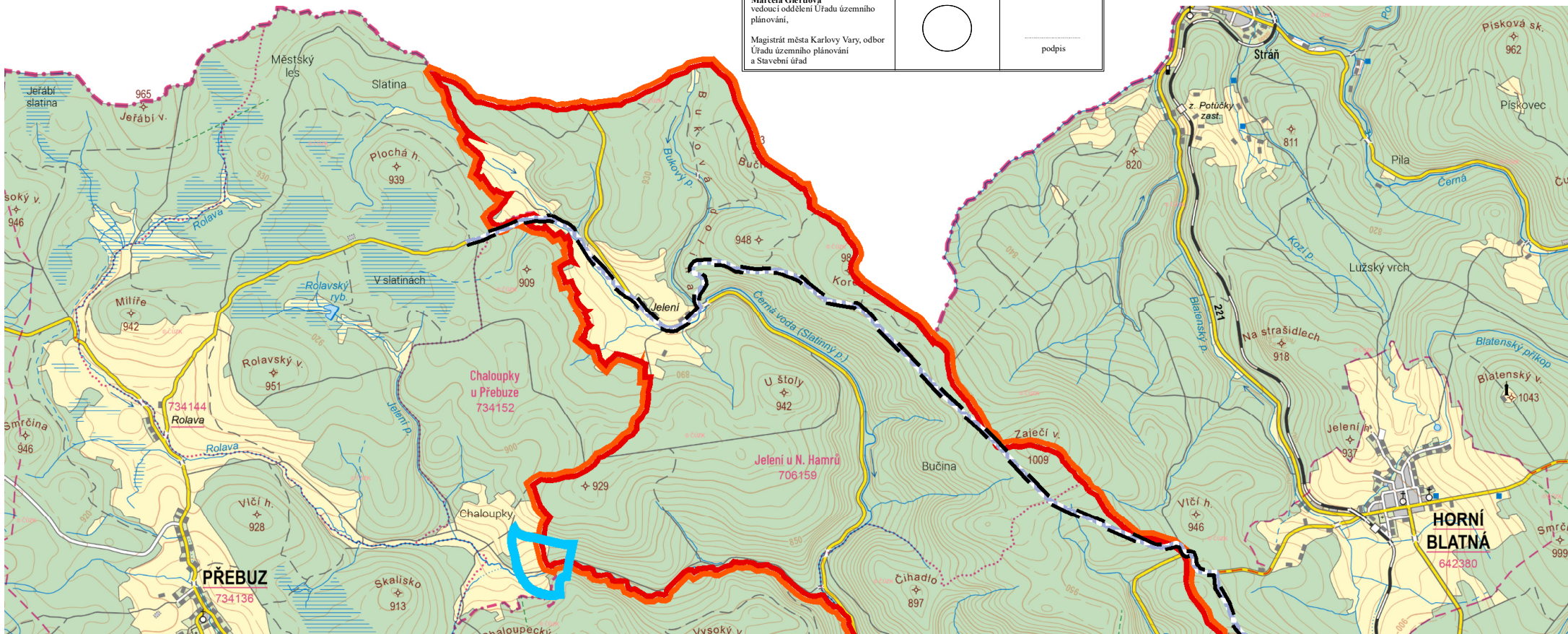



# ZMĚNA Č. 1 ÚP NOVÉ HAMRY







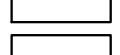





část odůvodnění

v. č. O2 Širší vztahy  
M 1:50 000

ZÁZNAM O ÚČINNOSTI		
Změna č. 1 Územního plánu Nové Hamry		
Vydávající správní orgán: Zastupitelstvo obce Nové Hamry	Datum nabytí účinnosti:	
Jméno a příjmení oprávněné úřední osoby pořizovatele: Marcela Gierťová vedoucí oddělení Úřadu územního plánování,	Otisk úředního razítka: 	Podpis oprávněné úřední osoby:  _____ podpis
Magistrát města Karlovy Vary, odbor Úřadu územního plánování a Stavební úřad		



## LEGENDA

stav	návrh	územní rezerva	
			HRANICE ŘEŠENÉHO ÚZEMÍ
			KORIDOR Z NADŘAZENÉ DOKUMENTACE
			ÚZEMNÍ REZERVA VNR 2 CHALOUPKY
			ROZVOJOVÝ ZÁMĚR ZÚŘ. KK PRO REKREACI A SPORT - 14 NOVÉ HAMRY

## Poznámka:

Jako podklad pro v. č. O2. Širší vztahy byla použita prohlížečská služba WMS ČÚZK - ZM50 (Základní topografická mapa ČR 1:50 000)

