
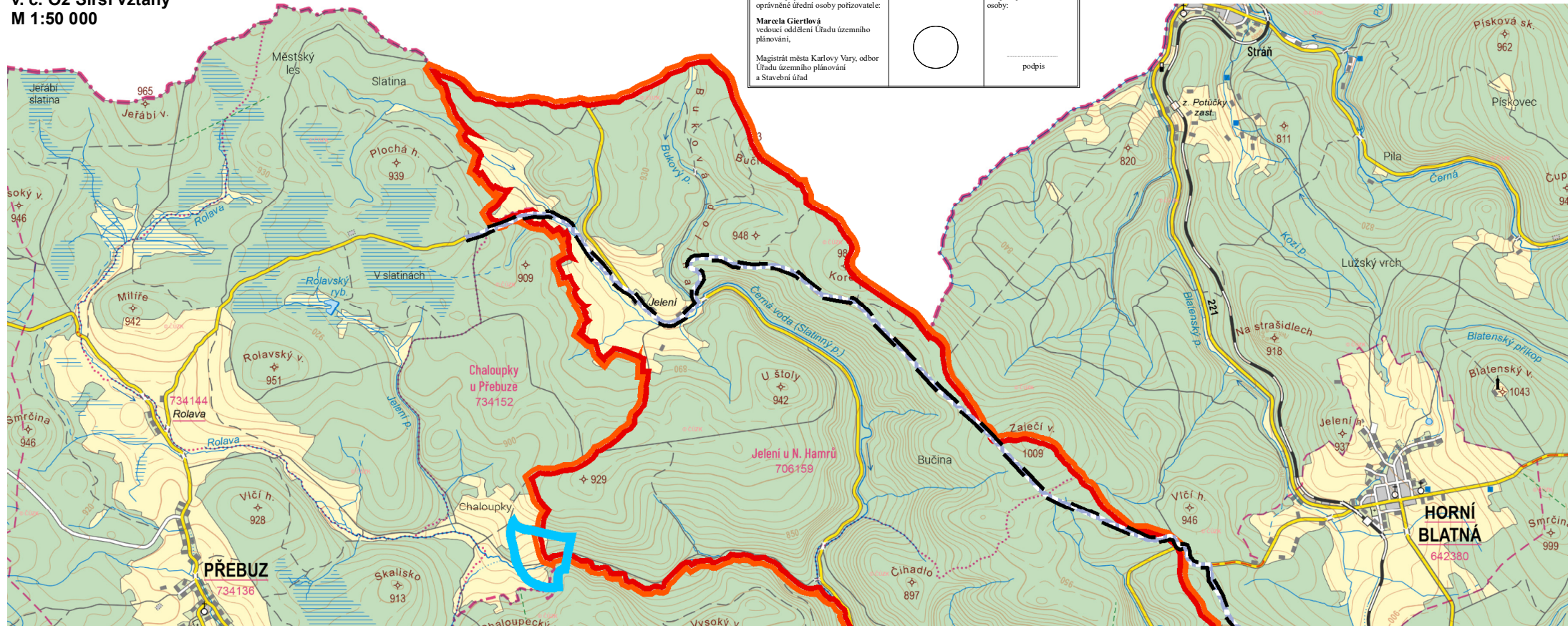



# ÚZEMNÍ PLÁN NOVÉ HAMRY













Úplné znění po vydání Změna č. 1  
část odůvodnění

v. č. O2 Širší vztahy  
M 1:50 000

ZÁZNAM O ÚČINNOSTI		
Úplné znění Územního plánu Nové Hamry po vydání Změny č. 1 ÚP Nové Hamry		
Vydávající správní orgán: Zastupitelstvo obce Nové Hamry	Pořadové číslo poslední změny: 1	Datum nabytí účinnosti poslední změny:
Jméno a příjmení oprávněné úřední osoby pořizovatele: Marcela Gierťová vedoucí oddělení Úřadu územního plánování, Magistrát města Karlovy Vary, odbor Úřadu územního plánování a Stavební úřad	Otisk úředního razítka: 	Podpis oprávněné úřední osoby:  _____ podpis



## LEGENDA

stav	návrh	územní rezerva	
			HRANICE ŘEŠENÉHO ÚZEMÍ
			KORIDOR Z NADŘÁZENÉ DOKUMENTACE
			ÚZEMNÍ REZERVA VNR 2 CHALOUPKY
			ROZVOJOVÝ ZÁMĚR ZÚR KK PRO REKREACI A SPORT - 14 NOVÉ HAMRY

## Poznámka:

Jako podklad pro v. č. O2. Širší vztahy byla použita prohlížečská služba WMS ČÚZK - ZM50 (Základní topografická mapa ČR 1:50 000)

