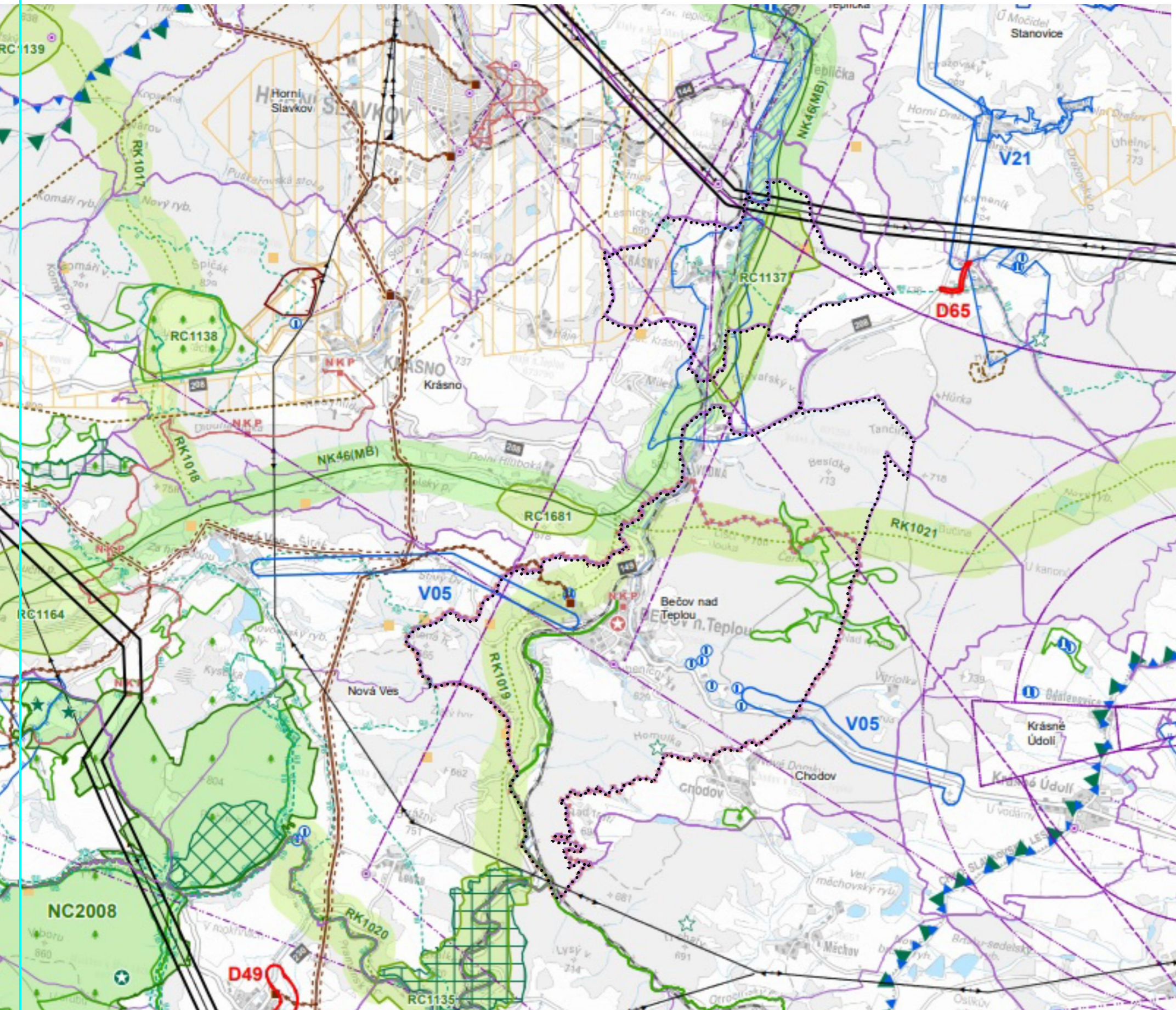



















# Bečov nad Teplou

## Územní plán ODŮVODNĚNÍ



### LEGENDA:

-  hranice řešeného území
-  nadregionální biocentra
-  regionální biocentra
-  regionální biokoridory
-  OP VZ II.st.
-  letiště
-  VPS dopravní stavby, koridor
-  VPS vodovody, koridor
-  MPZ
-  VPS VVN el.vedení, koridor
-  VTL plynovod, regulační stanice
-  bezpečnostní pásmo
-  vodní zdroj s OP 1.st.
-  vodní plochy a toky
-  přírodní rezervace
-  centrum osídlení
-  NATURA 2000

### Záznam o účinnosti Územního plánu Bečov nad Teplou

|  |                         |   |
|--|-------------------------|---|
| Správní orgán:<br><b>Zastupitelstvo obce<br/>Bečov nad Teplou</b>  | Datum nabytí účinnosti: |   |
| Jméno a příjmení oprávněné osoby pořizovatele:<br><br><b>Marcela Gierťlová</b><br>Vedoucí odd.územního plánování,<br>odbor ÚÚPaSÚ Magistrátu města<br>Karlovy Vary | Otisk úředního razítka: | Podpis oprávněné osoby:<br><br>Podpis : |

paré č. **1**

Územní plán ODŮVODNĚNÍ **Bečov nad Teplou**

projektant: Ing.arch.Ivan Štros

IČO 1240 3725

Širší vztahy

měřítko: 1 : 50 000

datum: říjen 2024

objednatel: MÚ Bečov nad Teplou

pořizovatel: MM Karlovy Vary

číslo výkresu: **O2**