
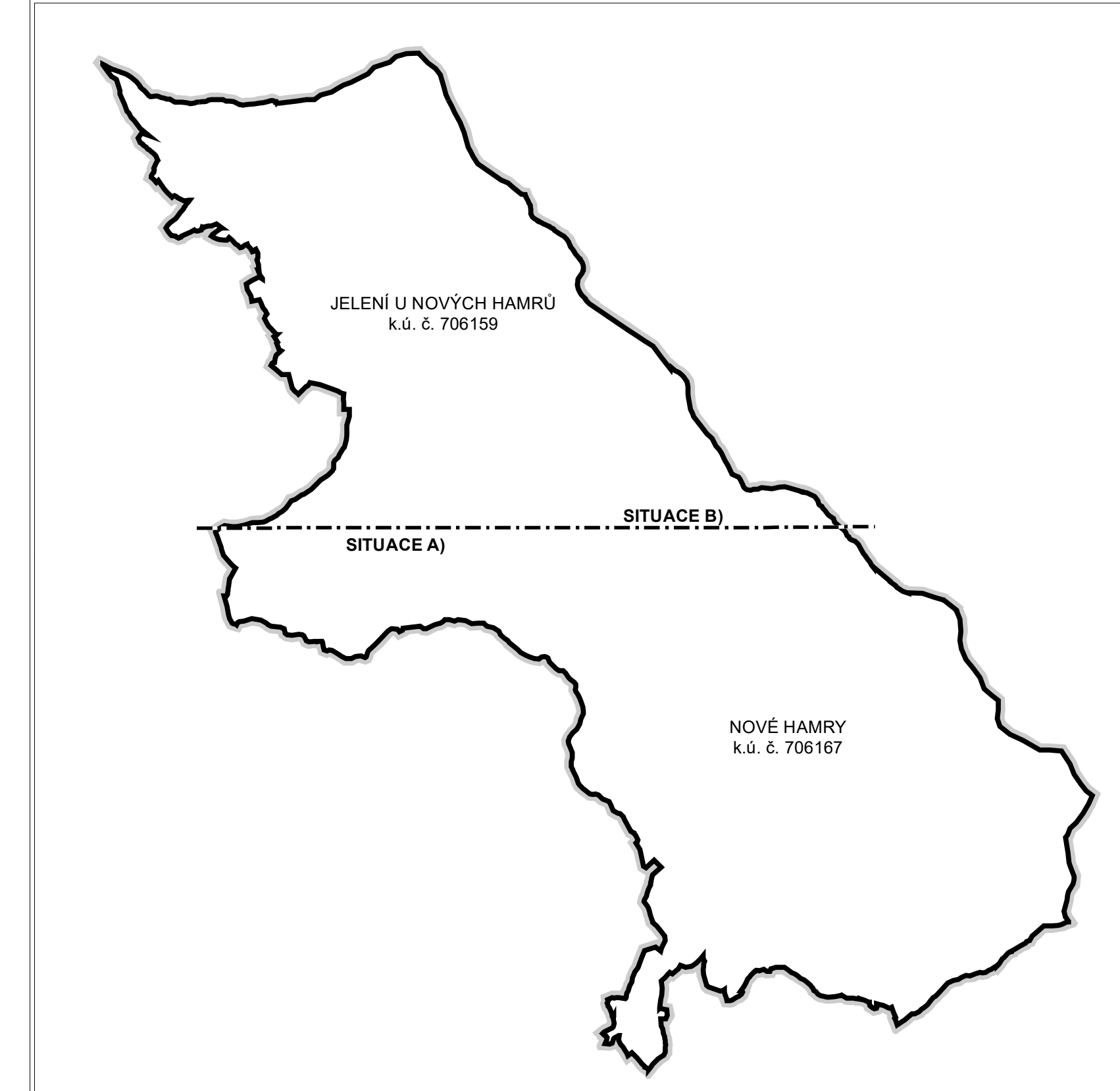


ZMĚNA Č. 1 ÚP NOVÉ HAMRY



SITUACE A)



LEGENDA

HRANICE

ÚZEMNÍ REZERVY	NÁVRH	STAV
[Symbol]	[Symbol]	HRANICE ZASTAVĚNÉHO ÚZEMÍ K 31.05.2023
[Symbol]	[Symbol]	ZASTAVITELNÉ PLOCHY
[Symbol]	[Symbol]	PLOCHY PŘESTAVBY
[Symbol]	[Symbol]	PLOCHY ZMĚN V KRAJINĚ
[Symbol]	[Symbol]	ÚZEMNÍ REZERVY

NÁVRH **STAV**

KORIDOR PLOŠNĚ VYMEZENÝ

[Symbol] KORIDOR Z NADRAŽENÉ DOKUMENTACE

DOPRAVA

[Symbol]	MÍSTNÍ KOMUNIKACE
[Symbol]	PARKOVISTĚ

LEGENDA

HRANICE

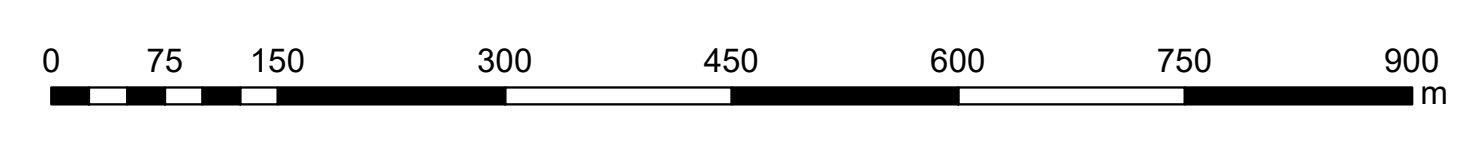
NÁVRH	STAV
[Symbol]	HRANICE ZASTAVĚNÉHO ÚZEMÍ K 1.04.2015
[Symbol]	ZASTAVITELNÉ PLOCHY
[Symbol]	PLOCHY ZMĚN V KRAJINĚ

PLOCHY

[Symbol]	PLOCHA ZASTAVĚNÉHO ÚZEMÍ STANOVĚNÁ K 1.04.2015
----------	--

DOPRAVA

[Symbol]	SEDAČKOVÁ LANOVKA
[Symbol]	OCHRANNÉ PÁSMO SEDAČKOVÉ LANOVKY
[Symbol]	LYŽÁRSKÝ VLEK



ZÁZNAM O ÚČINNOSTI		
Změna č. 1 Územního plánu Nové Hamry		
Návrhová dokumentace: Zastupitelstvo obce Nové Hamry Datum a příjmení: Mgr. Marie Čáslavská Místní úřad Nové Hamry	Datum schválení územní studie: 1. listopadu 2023	Podpis odpovědného úředníka: _____ podpis

vedoucí projektant: Ing. arch. A. Kaskovský Titul: Kaskovský Obec: Nové Hamry Číslo a roční působiště: Kaskovský Odbor:	odpovědný projektant: Ing. arch. A. Kaskovský Titul: Kaskovský Obec: Nové Hamry Číslo a roční působiště: Kaskovský Odbor:	schválil: J. Jádová Datum: 01.11.2023 II. etapa - vydání Č. znak: 46/3/2023 výkres číslo: 04 měřítko: 1:5 000
--	--	---