
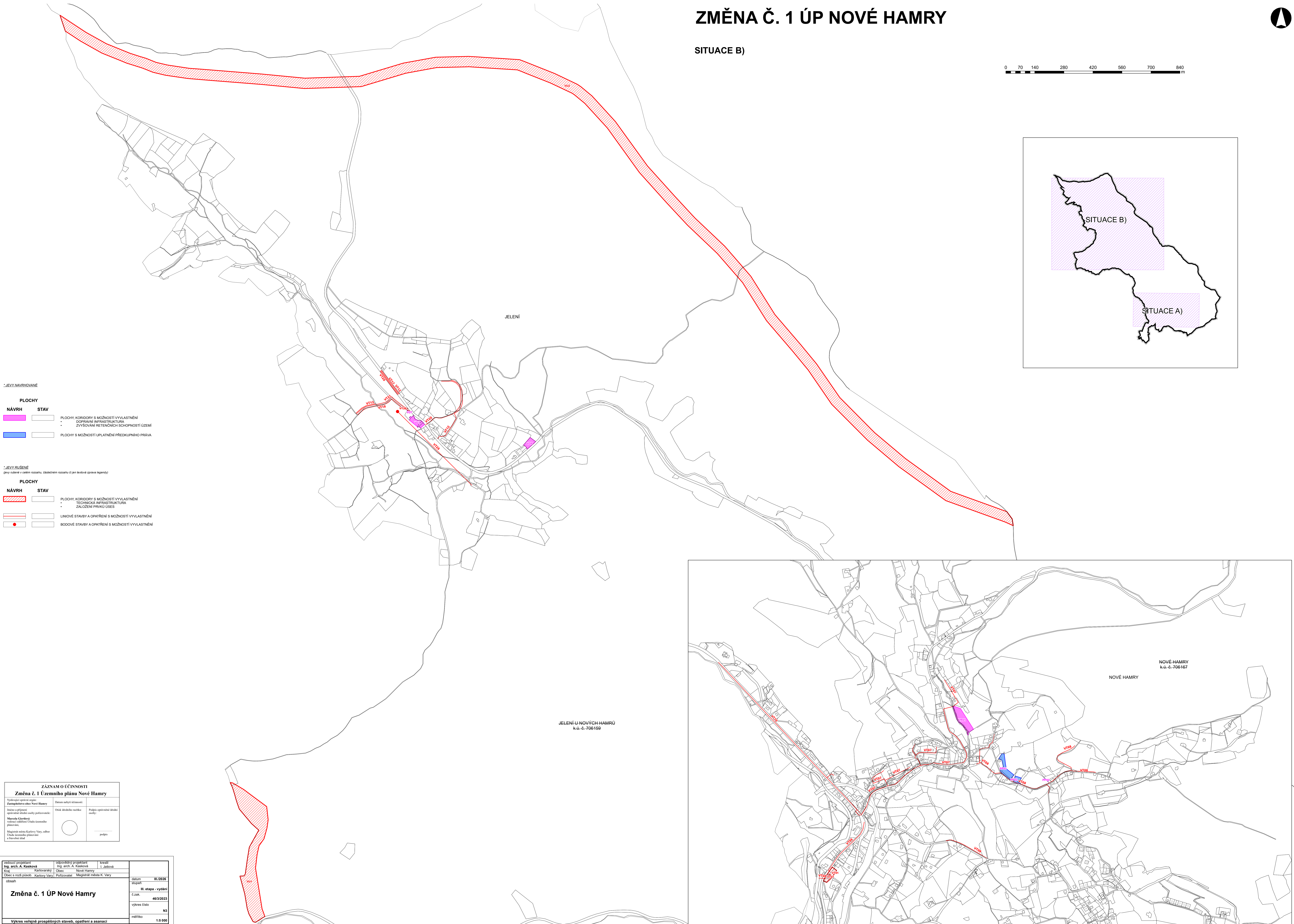
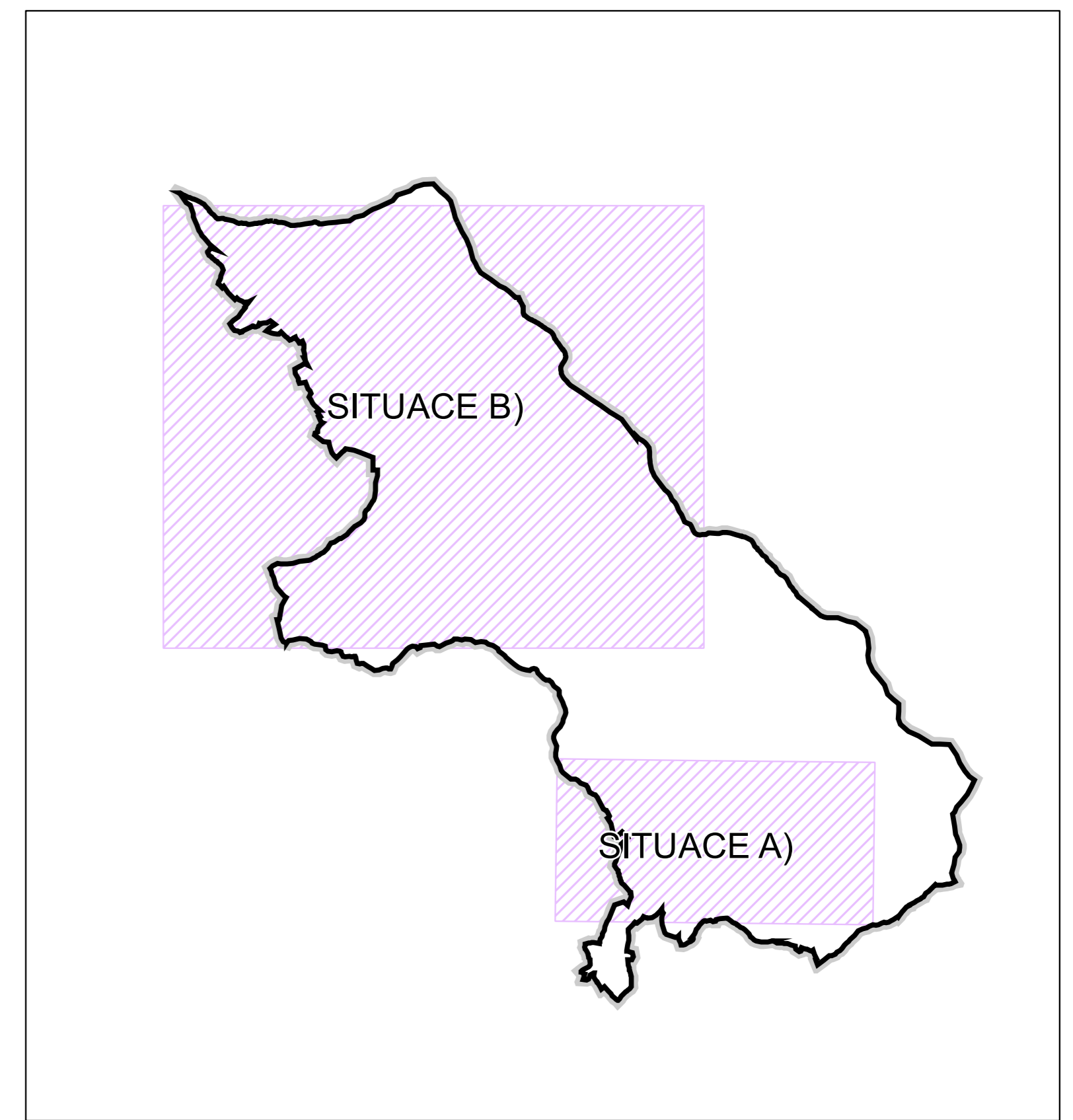
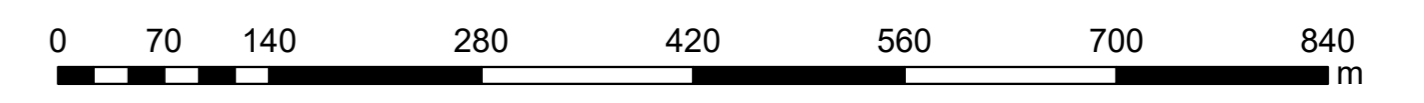


ZMĚNA Č. 1 ÚP NOVÉ HAMRY



SITUACE B)



- JEVY NÁVRHOVÁNÉ**
- | PLOCHY | | |
|--------|------|--|
| NÁVRH | STAV | |
| | | PLOCHY KORIDORY S MOŽNOSTÍ VYVLASTNĚNÍ
DOPRAVNÍ INFRASTRUKTURA
ZVYŠOVÁNÍ RETENČNÍCH SCHOPNOSTÍ ÚZEMÍ |
| | | PLOCHY S MOŽNOSTÍ UPLATNĚNÍ PŘEDKUPNÍHO PRAVA |
- JEVY PLOŠNÉ**
(výkres v celém rozsahu, detailnějším rozsahu či jen textová úprava legendy)
- | PLOCHY | | |
|--------|------|---|
| NÁVRH | STAV | |
| | | PLOCHY KORIDORY S MOŽNOSTÍ VYVLASTNĚNÍ
TECHNICKÁ INFRASTRUKTURA
ZALOŽENÍ PRVKŮ ÚSES |
| | | LIŇOVÉ STAVBY A OPATŘENÍ S MOŽNOSTÍ VYVLASTNĚNÍ |
| | | BODOVÉ STAVBY A OPATŘENÍ S MOŽNOSTÍ VYVLASTNĚNÍ |

ZÁZNAM O ČINNOSTI		
Změna č. 1 Územního plánu Nové Hamry		
Vydání a správa orgán: Záměstek starosty Nové Hamry	Datum vydání/dělení:	
Jméno a příjmení správce území osoby pořizovatele: Marek Gaudera úroveň územního úřadu Městský úřad Nové Hamry, odbor Územně plánovací a územního úřadu	Okres územního úřadu:	Podpis správních úředních osob:

vedoucí projektant Ing. arch. A. Kasková	odpovědný projektant Ing. arch. A. Kasková	kontrola I. Janková
stránka Karlovarský kraj	obec Nové Hamry	
číslo a označení pozemků katastrální území Magasin st. město K. Vary	pořizovatel Magasin st. město K. Vary	
obsah Změna č. 1 ÚP Nové Hamry	datum výkres II. 2026	
	III. etapa - vydání	
	č.žak. 46/9/2023	
	výkres číslo N3	
	měřítko 1:8 000	
Výkres veřejně prospěšných staveb, opatření a asanací		

JELEŇ U NOVÝCH HAMRŮ
k.ú. č. 706159

NOVÉ HAMRY
k.ú. č. 706187