
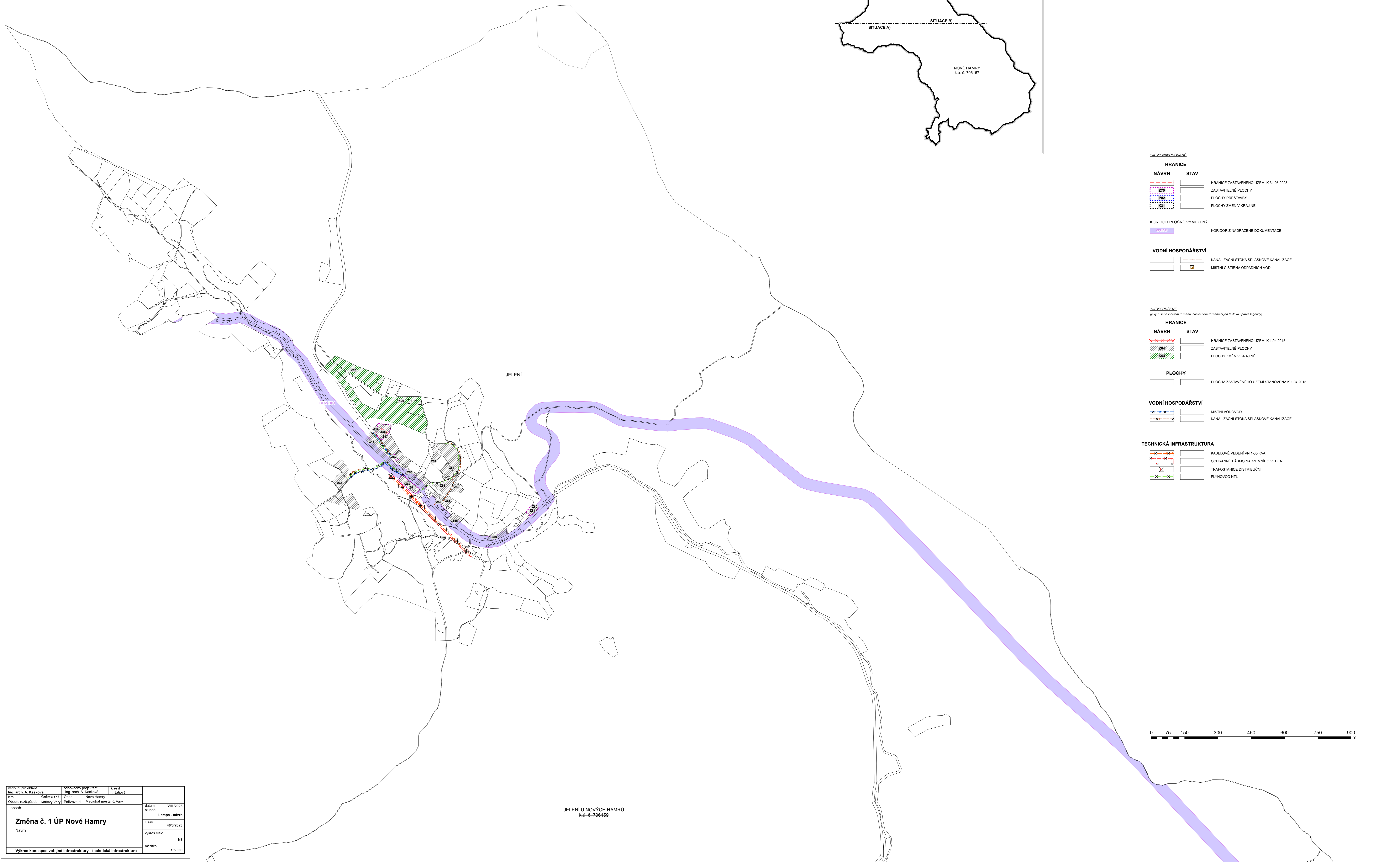
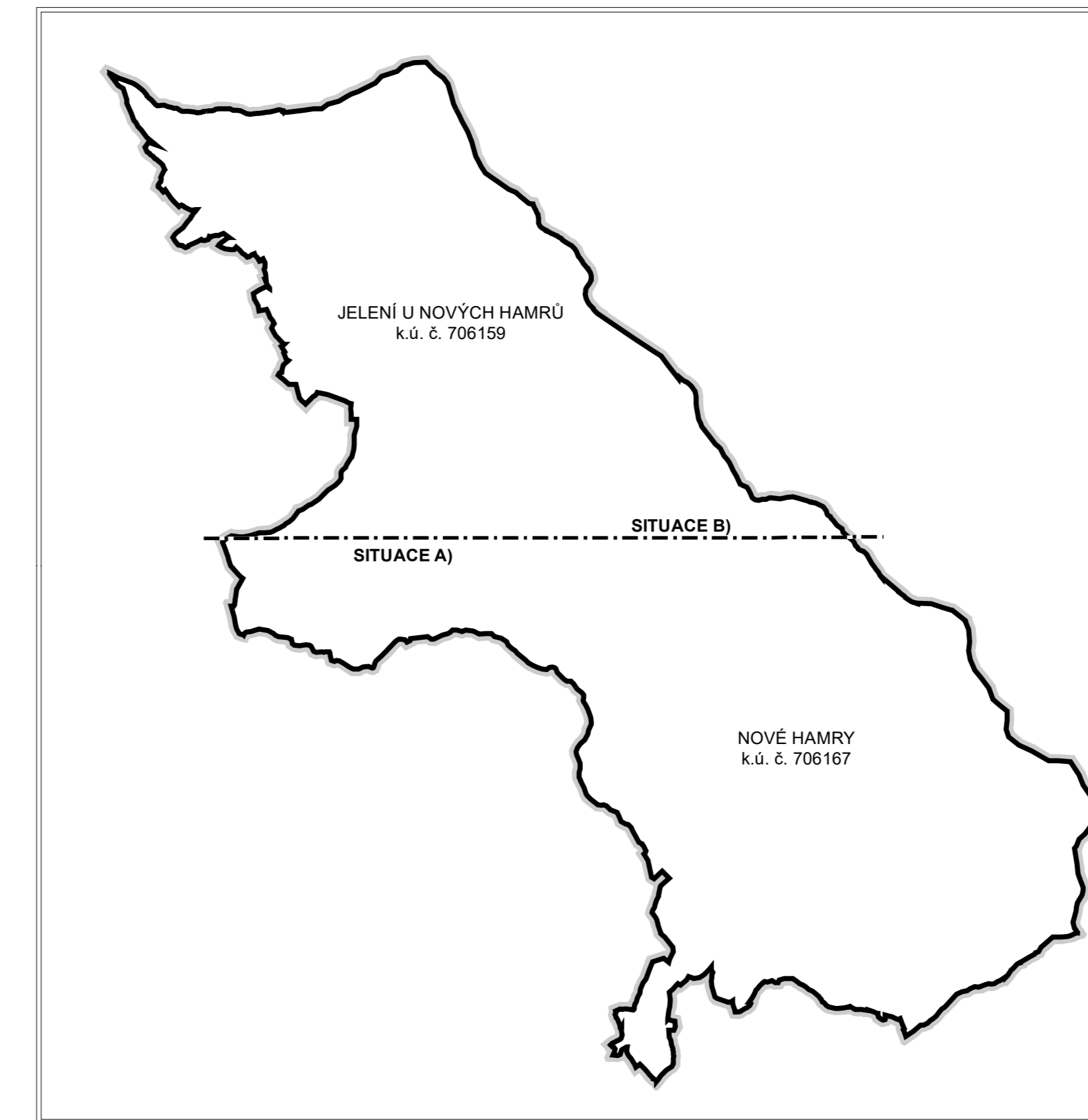


ZMĚNA Č. 1 ÚP NOVÉ HAMRY

Návrh



SITUACE B)



„JEJY NAVRHOVÁNE“

HRANICE		
NÁVRH	STAV	
		HRANICE ZASTAVĚNÉHO ÚZEMÍ K 31.05.2023
		ZASTAVITELNÉ PLOCHY
		PLOCHY PŘESTAVBY
		PLOCHY ZMĚN V KRAJINĚ

KORIDOR PLOŠNĚ VYMEZENÝ

	KORIDOR Z NADRAŽENÉ DOKUMENTACE
--	---------------------------------

VODNÍ HOSPODÁŘSTVÍ

	KANALIZAČNÍ STOKA SPLAŠKOVÉ KANALIZACE
	MÍSTNÍ ČIŠTIRNA COPADNÍCH VOD

„JEJY POUŽITÉ“
(převzato z územního plánu, územního rozvoje, územního rozvoje, územního rozvoje)

HRANICE		
NÁVRH	STAV	
		HRANICE ZASTAVĚNÉHO ÚZEMÍ K 1.04.2015
		ZASTAVITELNÉ PLOCHY
		PLOCHY ZMĚN V KRAJINĚ

PLOCHY

	PLOCHA ZASTAVĚNÉHO ÚZEMÍ STANOVĚNÁ K 1.04.2015
--	--

VODNÍ HOSPODÁŘSTVÍ

	MÍSTNÍ VODOVOD
	KANALIZAČNÍ STOKA SPLAŠKOVÉ KANALIZACE

TECHNICKÁ INFRASTRUKTURA

	KABELOVÉ VEDENÍ VN 1-35 kV
	OCHRANNÉ PÁSMO NADZEMNÍHO VEDENÍ
	TRAFOSTANICE DISTRIBUČNÍ
	PLYNOVOD NTL



vedoucí projektant Ing. arch. A. Kasková	odpovědný projektant Ing. arch. A. Kasková	kreslí I. Jasošová
drah. Obec s rozš. působ. Karlovy Vary	Obec Nové Hamry	Obec Magistrát města K. Vary
obsah Změna č. 1 ÚP Nové Hamry	datum VIII/2023	1. etapa - návrh
Návrh	č.zak. 48/3/2023	výkres číslo NS
Výkres koncepce veřejné infrastruktury - technická infrastruktura	mřížko 1:5 000	

JELENÍ U NOVÝCH HAMRŮ
k.ú. č. 706159