


ZMĚNA Č. 1 ÚP NOVÉ HAMRY

Návrh

SITUACE A)



LEGENDA

HRANICE

NÁVRH	STAV	HRANICE ZASTAVĚNÉHO ÚZEMÍ K 31.05.2023

KORIDOR PLOŠNÉ VYMEZENÍ	KORIDOR Z NADŘAZENÉ DOKUMENTACE

VODNÍ HOSPODÁŘSTVÍ	KANALIZAČNÍ STOKA SPLAŠKOVÉ KANALIZACE	MÍSTNÍ ČIŠTÍRNA ODPADNÍCH VOD

LEGENDA

HRANICE

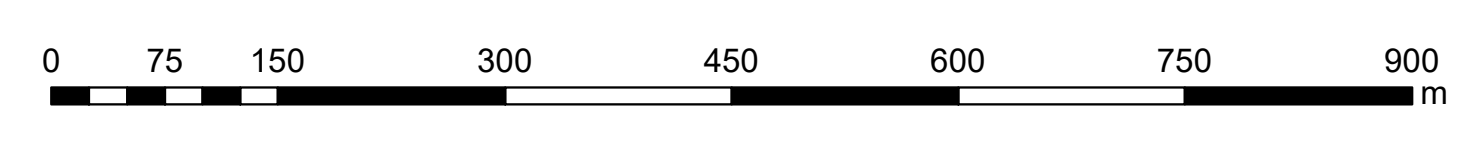
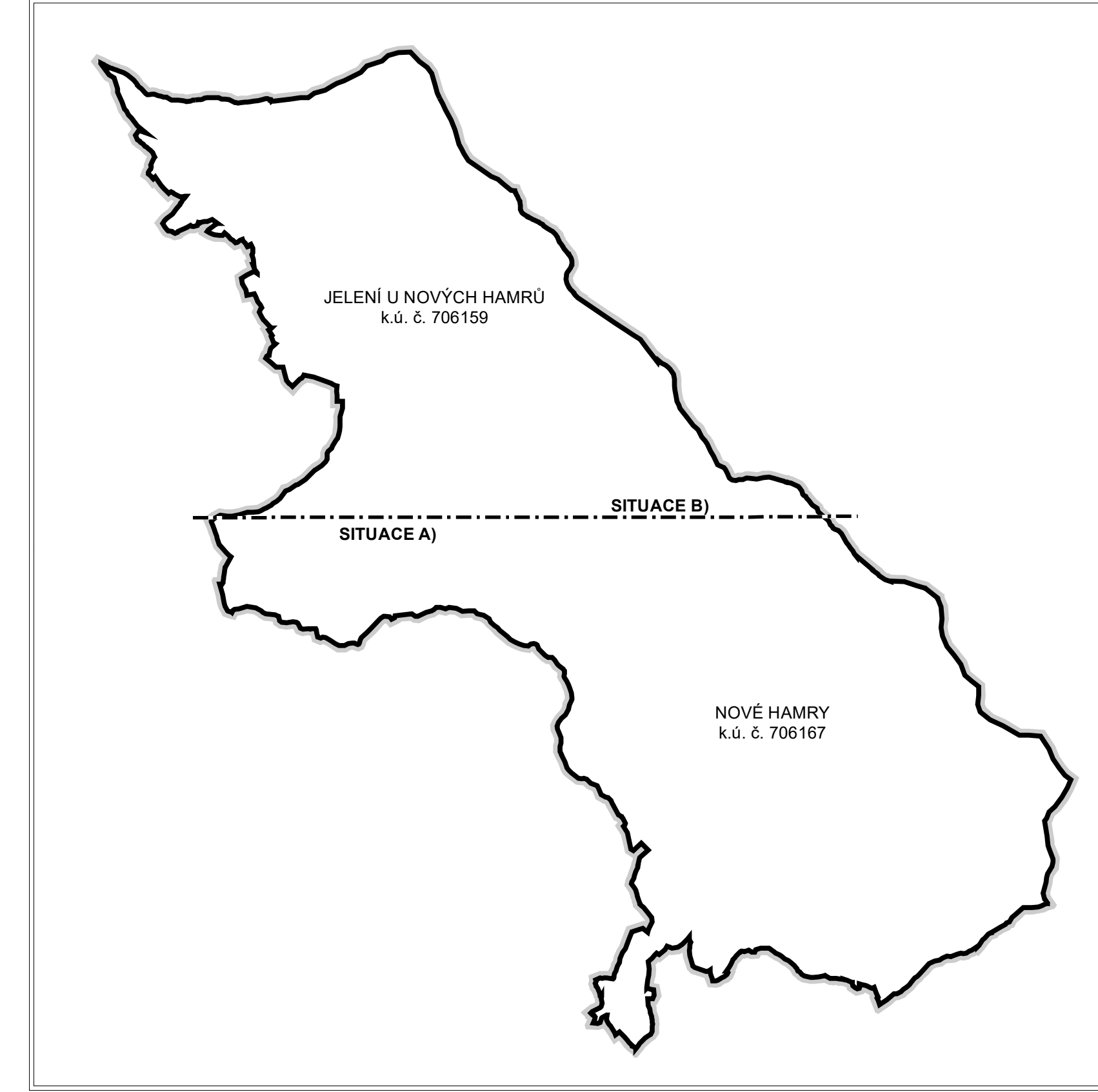
NÁVRH	STAV	HRANICE ZASTAVĚNÉHO ÚZEMÍ K 1.04.2015

PLOCHY	PLOCHA ZASTAVĚNÉHO ÚZEMÍ STANOVENÁ K 1.04.2015

VODNÍ HOSPODÁŘSTVÍ	MÍSTNÍ VODOVOD	KANALIZAČNÍ STOKA SPLAŠKOVÉ KANALIZACE

TECHNICKÁ INFRASTRUKTURA

		KABELOVÉ VEDENÍ VN 1-35 kV
		ODPORNÉ PÁSMO NADEŠNÉHO VEDENÍ
		TRAFOSTANICE DISTRIBUČNÍ
		PLYNOVOD NTL



vedoucí projektant	odpovědný projektant	svědčí
Ing. arch. A. Kasková	Ing. arch. A. Kasková	J. Jandová
Titul: Kasková	Titul: Kasková	Titul: Jandová
Obec: Krasov	Obec: Krasov	Obec: Krasov
Číslo a roční působi: Krasov 1234	Číslo a roční působi: Krasov 1234	Číslo a roční působi: Krasov 1234

datum	VIII.2023
oblast	oblast
1. etapa - návrh	1. etapa - návrh
č. zak.	46/3/2023
výtvarná úroveň	NS
měřítko	1:5 000

Změna č. 1 ÚP Nové Hamry
Návrh
Výkres koncepce veřejné infrastruktury - technická infrastruktura