
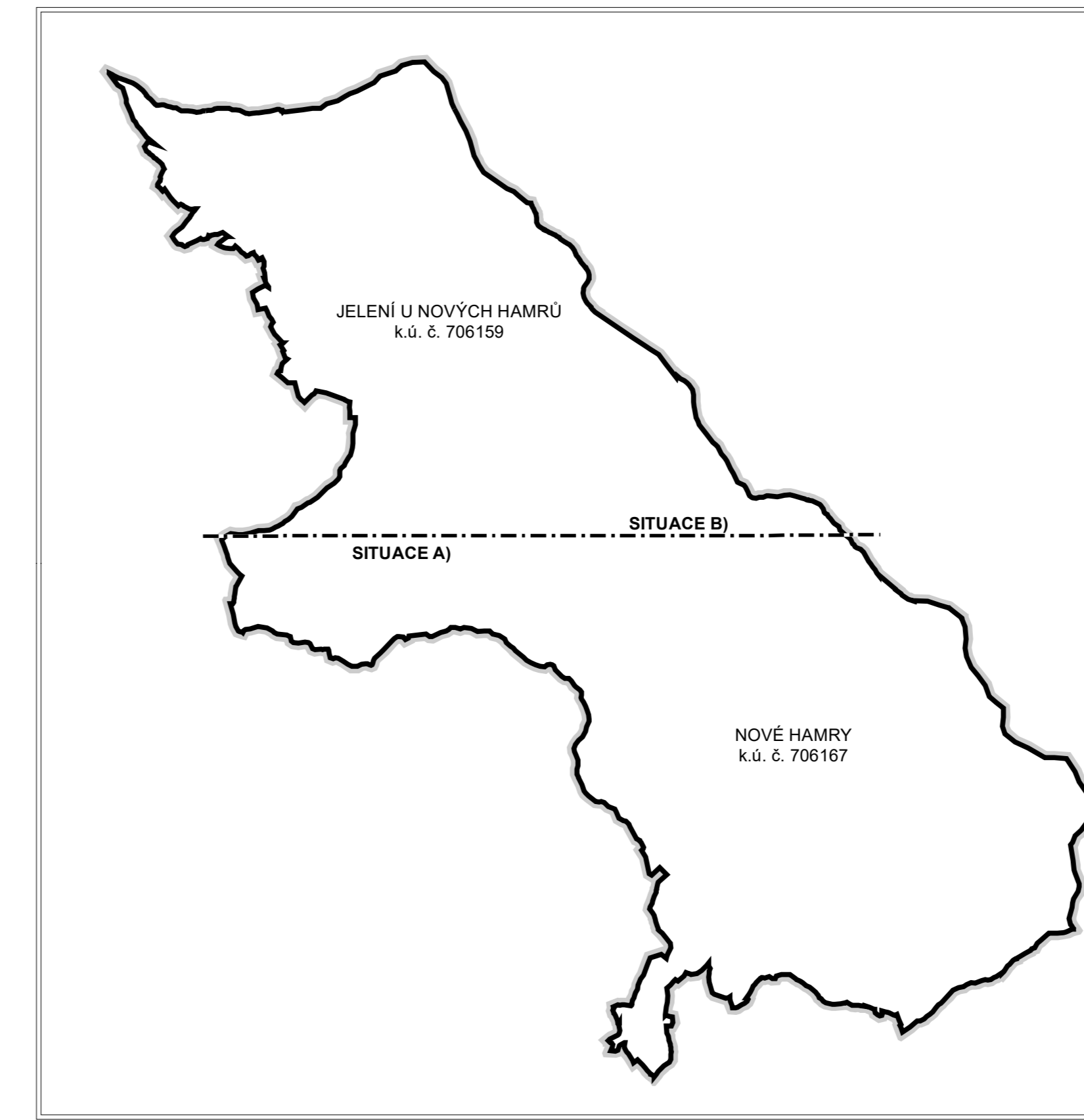


# ZMĚNA Č. 1 ÚP NOVÉ HAMRY

Návrh



SITUACE B)



„JEVY NAVRHOVÁNE“

HRANICE

NÁVRH	STAV	
		HRANICE ZASTAVĚNÉHO ÚZEMÍ K 31.05.2023
		ZASTAVITELNÉ PLOCHY
		PLOCHY PŘESTAVBY
		PLOCHY ZMĚN V KRAJINĚ

KORIDOR PLOŠNĚ VYMEZENÝ

		KORIDOR Z NADRAŽENÉ DOKUMENTACE
--	--	---------------------------------

DOPRAVA

		MÍSTNÍ KOMUNIKACE
		PARKOVISTE

„JEVY POUŽITÉ“

(převzato z územního rozvoje, územního rozvoje ČR, per. techn. příloha legendy)

HRANICE

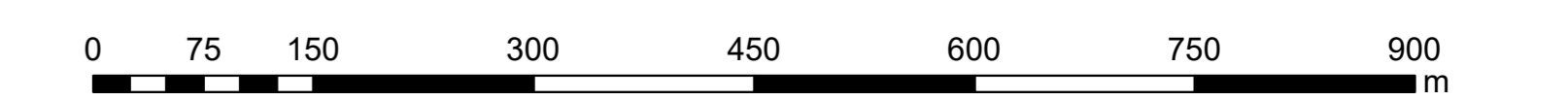
NÁVRH	STAV	
		HRANICE ZASTAVĚNÉHO ÚZEMÍ K 1.04.2015
		ZASTAVITELNÉ PLOCHY
		PLOCHY ZMĚN V KRAJINĚ

PLOCHY

		PLOCHA ZASTAVĚNÉHO ÚZEMÍ STANOVĚNA K 1.04.2015
--	--	--

DOPRAVA

		SEDAČKOVÁ LANOVKA
		OCHRANNÉ PÁSMO SEDAČKOVÉ LANOVKY
		LYŽÁŘSKÝ VLEK



vedoucí projektant Ing. arch. A. Kasková	odpovědný projektant Ing. arch. A. Kasková	kreslí I. Jabloňová
drah. Obec s rozš. působ. Karlovy Vary	Obec Nové Hamry	Obec Magistrát města K. Vary
obsah Změna č. 1 ÚP Nové Hamry	datum VIII/2023	etapa - návrh
Návrh	č.zak. 48/3/2023	výkres číslo N4
Výkres koncepce veřejné infrastruktury - doprava	mřížko 1:5 000	

JELENÍ U NOVÝCH HAMRŮ  
k.ú. č. 706159