


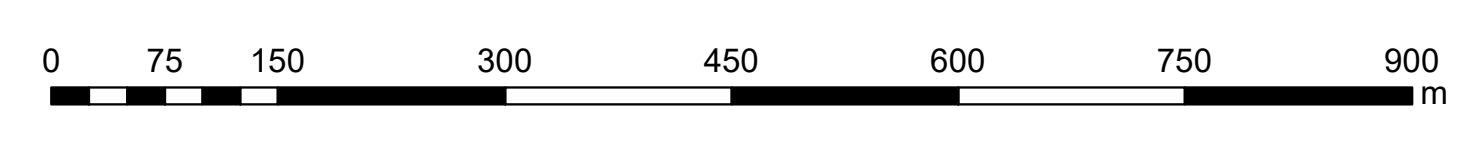
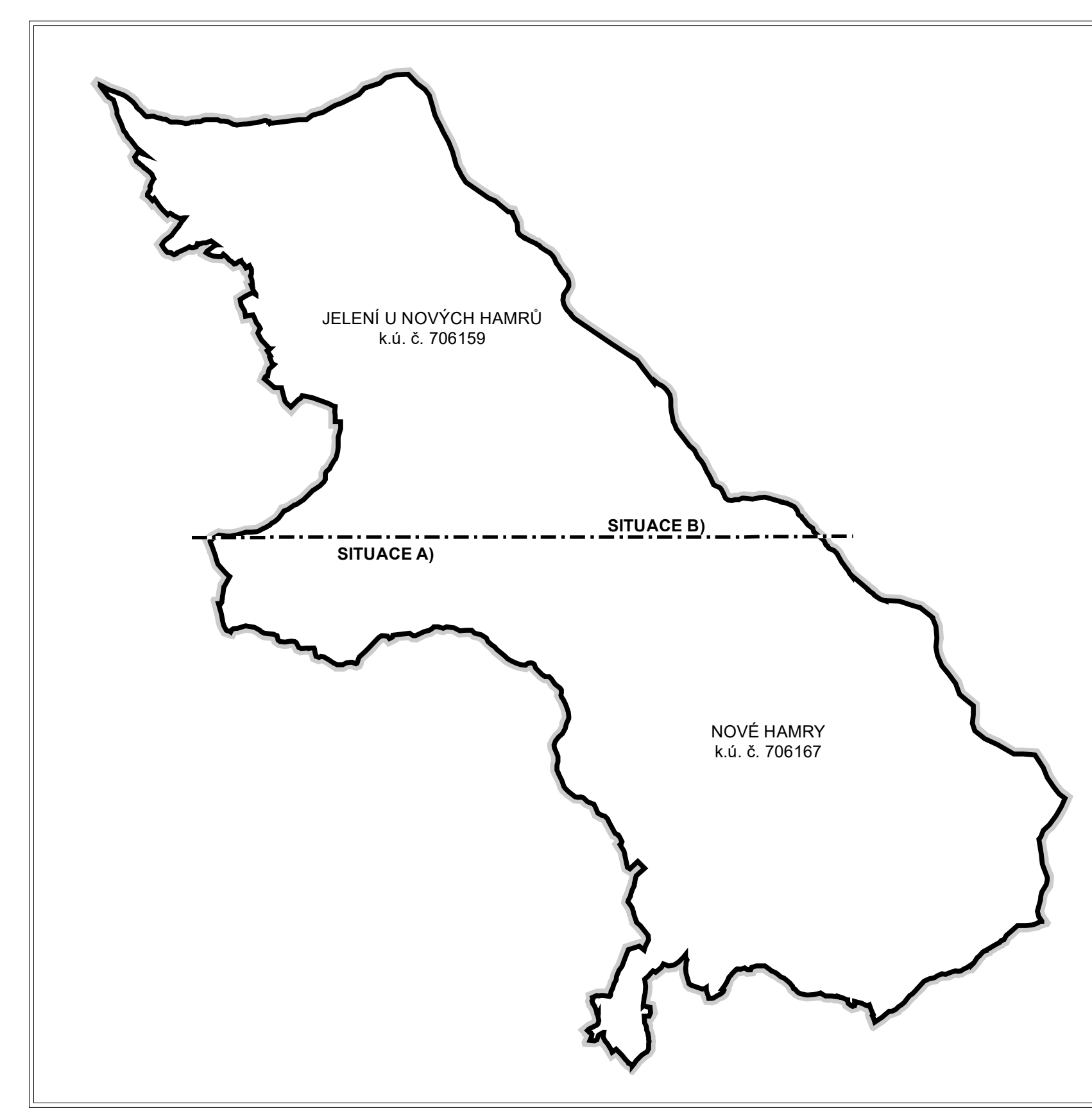
# ZMĚNA Č. 1 ÚP NOVÉ HAMRY

Návrh

SITUACE A)



- LEGENDA**
- HRANICE**
- | NÁVRH | STAV |
|-------|------|
|       |      |
|       |      |
|       |      |
|       |      |
- KORIDOR PLOŠNĚ VYMEZENÝ**
- KORIDOR Z NADŘÁZENÉ DOKUMENTACE
- DOPRAVA**
- |  |  |
|--|--|
|  |  |
|  |  |
|  |  |
|  |  |
- LEGENDA**
- HRANICE**
- | NÁVRH | STAV |
|-------|------|
|       |      |
|       |      |
|       |      |
|       |      |
- PLOCHY**
- |  |  |
|--|--|
|  |  |
|  |  |
|  |  |
|  |  |
- DOPRAVA**
- |  |  |
|--|--|
|  |  |
|  |  |
|  |  |
|  |  |



vedoucí projektant Ing. arch. A. Kasková	odpovědný projektant Ing. arch. A. Kasková	svědil J. Jádová
Titul Katastrální úřad	Obec Nové Hamry	Město Město K. Vázy
Číslo a roční původ Karlovy Vary	Parcelní území Město K. Vázy	
datum VIII/2023	strana 1 etapa - návrh	
<b>Změna č. 1 ÚP Nové Hamry</b>		
Návrh		
výkres číslo 04		
měřítko 1:5 000		
Výkres koncepce veřejné infrastruktury - doprava		