
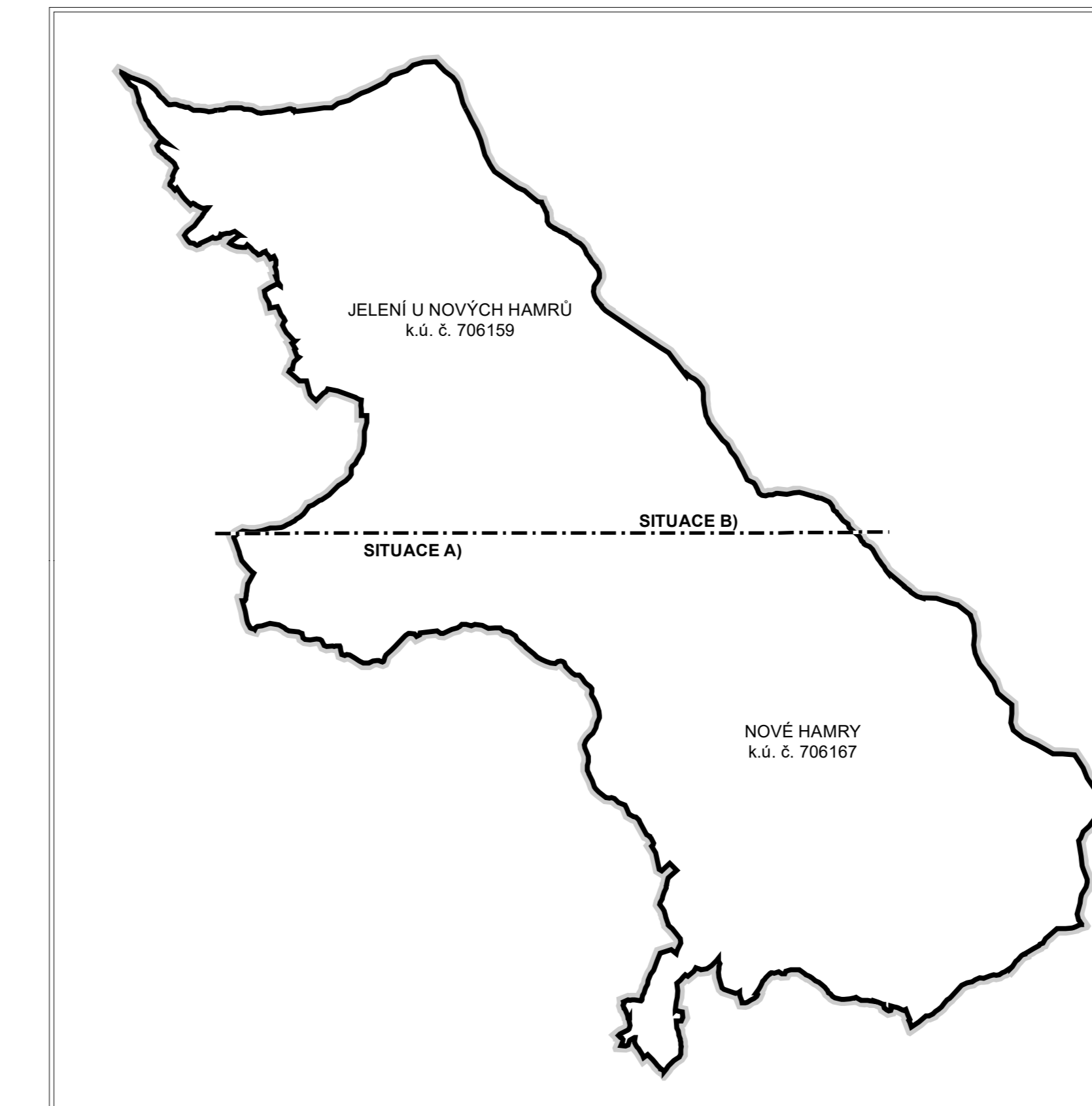
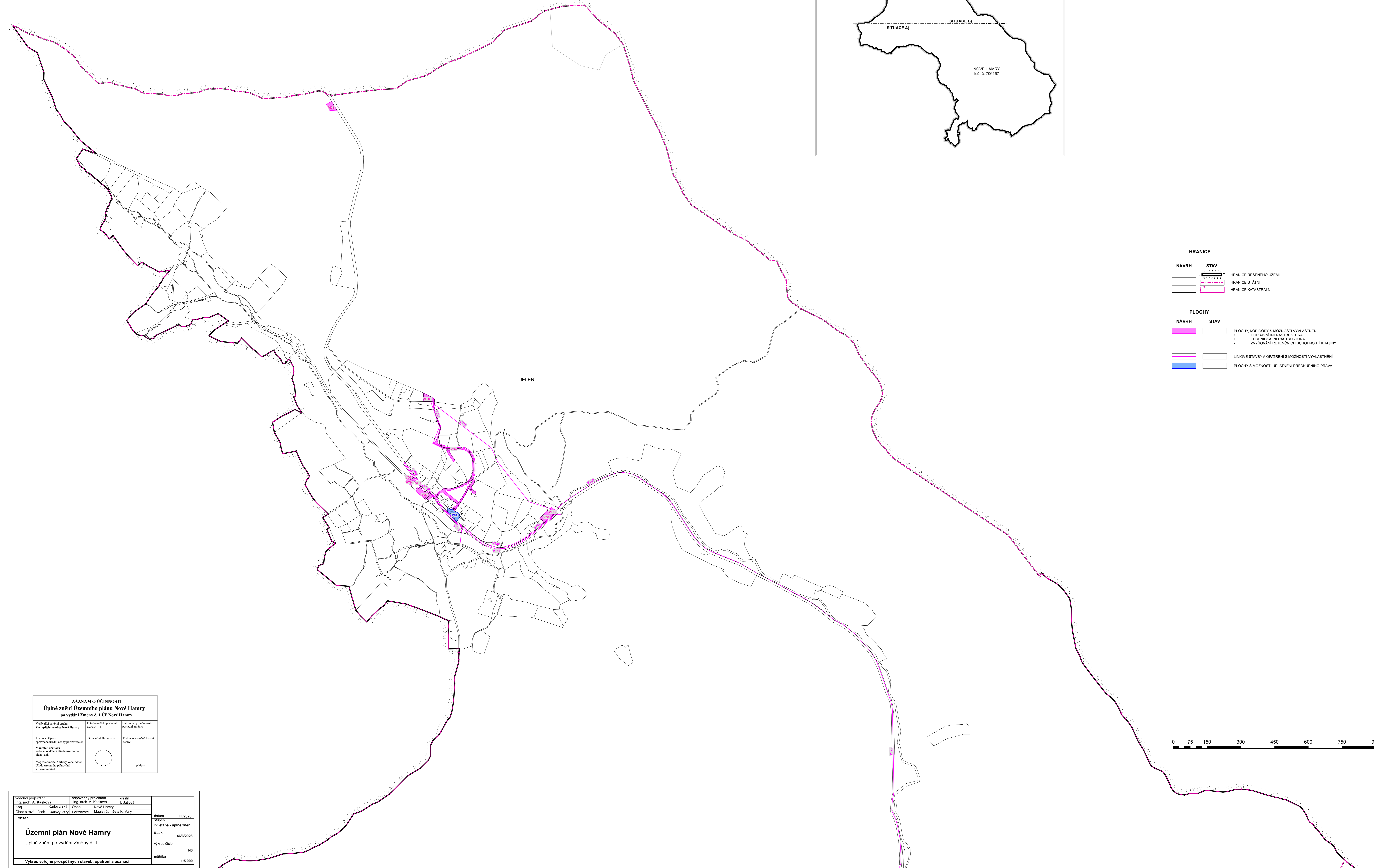


# ÚZEMNÍ PLÁN NOVÉ HAMRY

ÚPLNÉ ZNĚNÍ PO VYDÁNÍ ZMĚNA Č. 1



SITUACE B)



HRANICE		
NÁVRH	STAV	
		HRANICE ŘEŠENÉHO ÚZEMÍ
		HRANICE STÁTNI
		HRANICE KATASTRÁLNÍ

PLOCHY		
NÁVRH	STAV	
		FLOCHY, KORIDORY S MOŽNOSTÍ VYVLÁŠTNĚNÍ • DOPRAVNÍ INFRASTRUKTURA • TECHNICKÁ INFRASTRUKTURA • ZVÝŠOVÁNÍ RETENČNÍCH SCHOPNOSTÍ KRAJINY
		LINKOVÉ STAVBY A OPATŘENÍ S MOŽNOSTÍ VYVLÁŠTNĚNÍ
		PLOCHY S MOŽNOSTÍ UPLATNĚNÍ PŘEDKUPNÍHO PRÁVA



ZÁZNAM O ÚČINNOSTI		
Úplné znění Územního plánu Nové Hamry po vydání Změny č. 1 ÚP Nové Hamry		
Vydání územního plánu: <b>Zeměpisná obec Nové Hamry</b>	Průběh čísla podkladní mapy: <b>1</b>	Číslo územního listu: <b>100/001/001</b>
Jedná se o přílohu územního plánu: <b>Mapa územního plánu Nové Hamry</b>	Číslo územního listu: <b>100/001/001</b>	Průběh územního listu: <b>100/001/001</b>
Magistrát města Karlovy Vary, odbor Územního plánování a technického rozvoje		

vedoucí projektant <b>Ing. arch. A. Kasková</b>	odpovědný projektant <b>Ing. arch. A. Kasková</b>	kreslí <b>I. Jabloňová</b>
záměr <b>Obec s rozšířenou působností Karlovy Vary</b>	obec <b>Nové Hamry</b>	položka <b>Magistrát města Karlovy Vary</b>
obsah <b>Územní plán Nové Hamry</b> Úplné znění po vydání Změny č. 1		datum III/2026
výkres číslo <b>1</b>		IV. etapa - úplné znění č. zak. <b>46/3/2023</b>
výkres veřejně prospěšných staveb, opatření a asanací		mřížka <b>N3</b>
		měřítko <b>1:5 000</b>