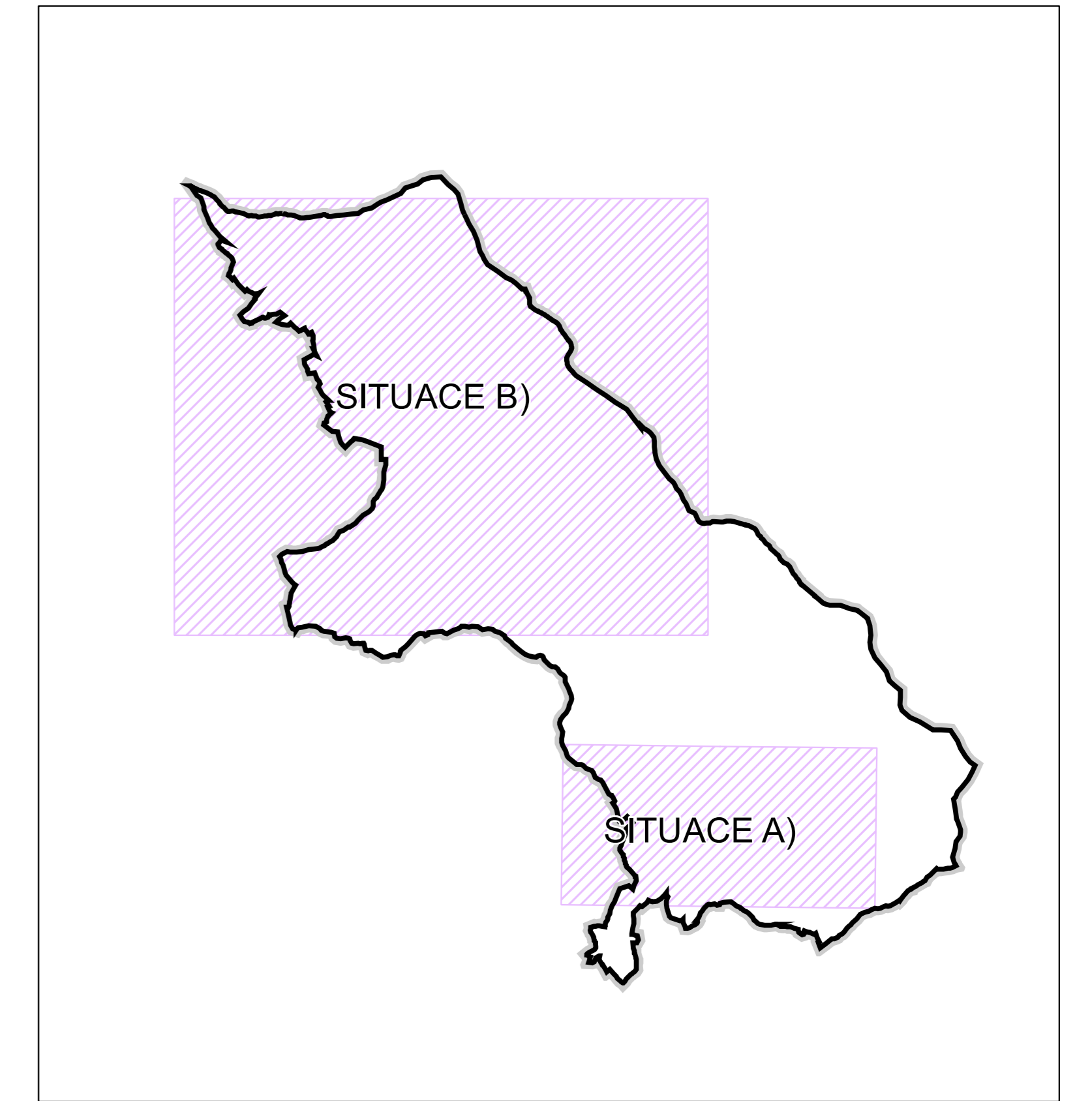
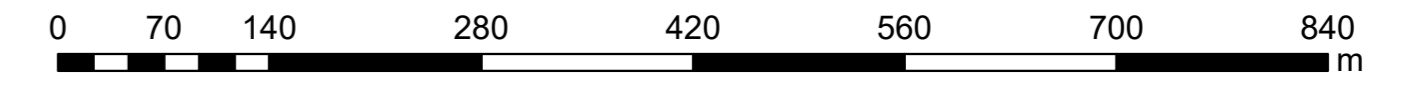



ZMĚNA Č. 1 ÚP NOVÉ HAMRY

Návrh
SITUACE B)



JEVY NÁVRHOVÁNÉ

PLOCHY		
NÁVRH	STAV	
		PLOCHY KORIDORY S MOŽNOSTÍ VYVLASTNĚNÍ DOPRAVNÍ INFRASTRUKTURA ZVÝŠOVÁNÍ RETENČNÍCH SCHOPNOSTÍ ÚZEMÍ
		PLOCHY S MOŽNOSTÍ UPLATNĚNÍ PŘEDKUPNÍHO PRAVA

JEVY PLOŠNÉ

(výkres v celém rozsahu, detailním rozsahu či jen textová úprava legendy)

PLOCHY		
NÁVRH	STAV	
		PLOCHY KORIDORY S MOŽNOSTÍ VYVLASTNĚNÍ TECHNICKÁ INFRASTRUKTURA ZALOŽENÍ PRVKŮ ÚSES
		LINOVÉ STAVBY A OPATŘENÍ S MOŽNOSTÍ VYVLASTNĚNÍ
		BODOVÉ STAVBY A OPATŘENÍ S MOŽNOSTÍ VYVLASTNĚNÍ

vedoucí projektant Ing. arch. A. Kasková	odpovědný projektant Ing. arch. A. Kasková	kontrola Ing. arch. A. Kasková
stránka 1	obec Nové Hamry	územní plán I. etapa - návrh
číslo a rozsah posudku Karlova Vary / Poříčkovice / Mapa st. města K. Vary		datum VIII/2023
Změna č. 1 ÚP Nové Hamry		výkres číslo N3
Návrh		měřítko 1:8 000
Výkres veřejně prospěšných staveb, opatření a asanací		

