
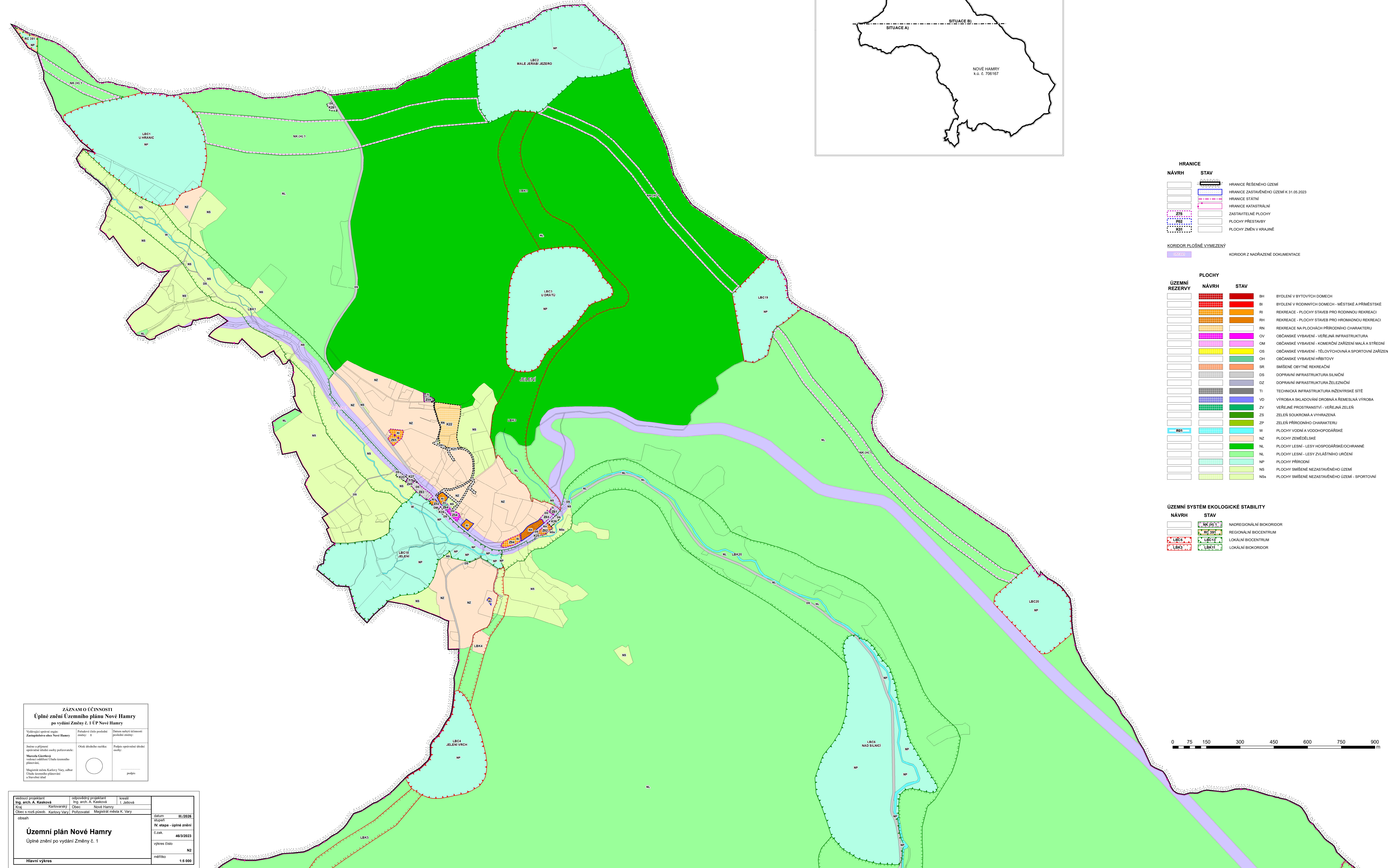
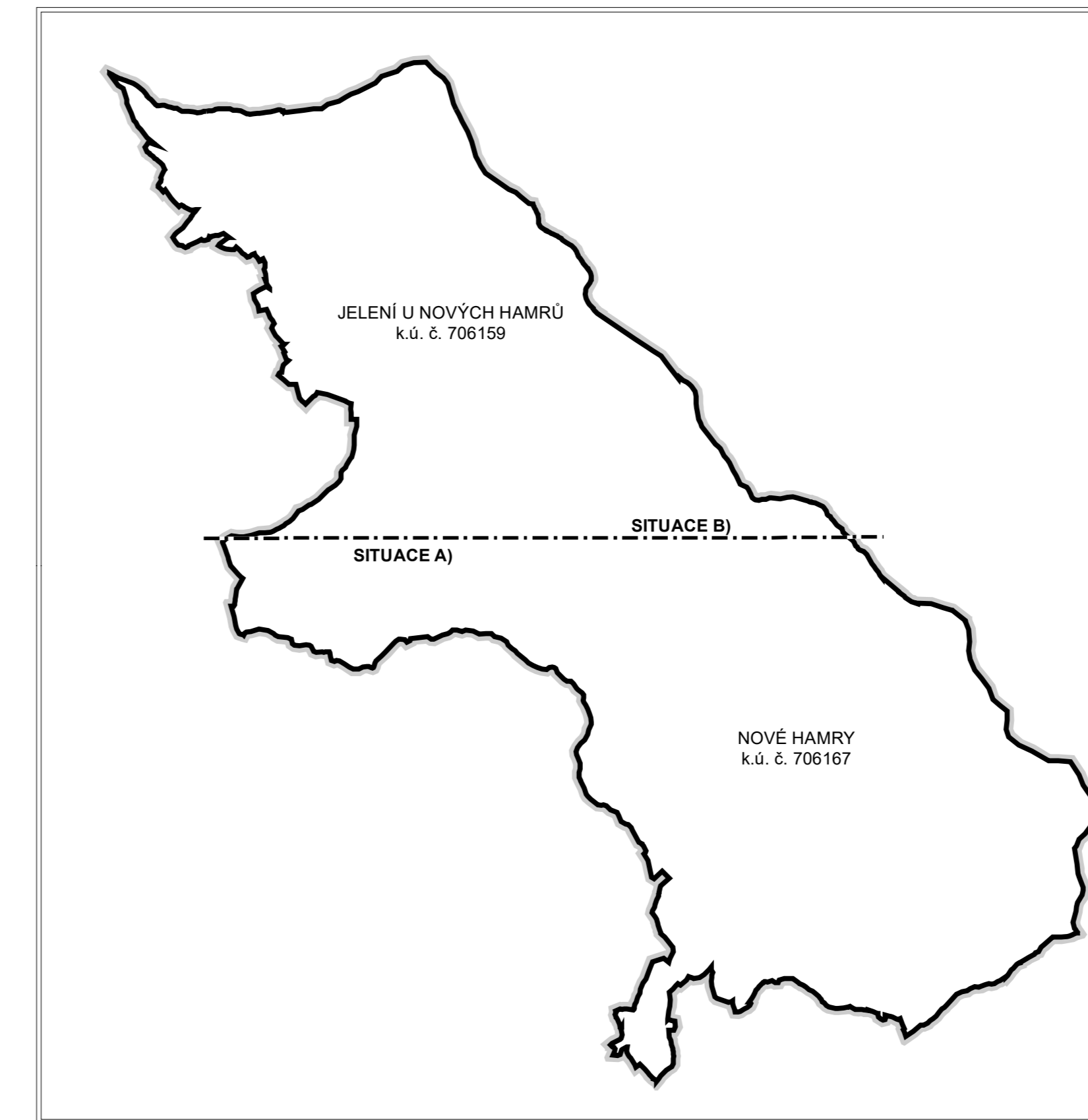


ÚZEMNÍ PLÁN NOVÉ HAMRY

ÚPLNÉ ZNĚNÍ PO VYDÁNÍ ZMĚNA Č. 1



SITUACE B)

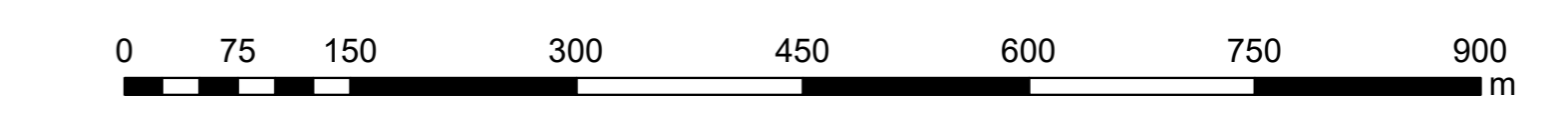


HRANICE		
NÁVRH	STAV	
[Symbol]	[Symbol]	HRANICE ŘEŠENÉHO ÚZEMÍ
[Symbol]	[Symbol]	HRANICE ZASTAVĚNÉHO ÚZEMÍ K 31.05.2023
[Symbol]	[Symbol]	HRANICE STÁTNÍ
[Symbol]	[Symbol]	HRANICE KATASTRÁLNÍ
[Symbol]	[Symbol]	ZASTAVITELNÉ PLOCHY
[Symbol]	[Symbol]	PLOCHY PŘESTAVBY
[Symbol]	[Symbol]	PLOCHY ZMĚN V KRAJINĚ

KORIDOR PLOŠNĚ VYMEZENÝ		
NÁVRH	STAV	
[Symbol]	[Symbol]	KORIDOR Z NADRAŽENÉ DOKUMENTACE

PLOCHY				
ÚZEMNÍ REZERVY	NÁVRH	STAV		
[Symbol]	[Symbol]	[Symbol]	BH	BYDLENÍ V BYTOVÝCH DOMECH
[Symbol]	[Symbol]	[Symbol]	BI	BYDLENÍ V RODINNÝCH DOMECH - MĚSTSKÉ A PŘÍMĚSTSKÉ
[Symbol]	[Symbol]	[Symbol]	RI	REKREACE - PLOCHY STAVĚB PRO RODINNOU REKREACI
[Symbol]	[Symbol]	[Symbol]	RH	REKREACE - PLOCHY STAVĚB PRO HROMADNOU REKREACI
[Symbol]	[Symbol]	[Symbol]	RN	REKREACE NA PLOCHÁCH PŘÍRODNÍHO CHARAKTERU
[Symbol]	[Symbol]	[Symbol]	OV	OBČANSKÉ VYBAVENÍ - VEŘEJNÁ INFRASTRUKTURA
[Symbol]	[Symbol]	[Symbol]	OM	OBČANSKÉ VYBAVENÍ - Komerční zařízení malá a střední
[Symbol]	[Symbol]	[Symbol]	OS	OBČANSKÉ VYBAVENÍ - TĚLOVÝCHOVNA A SPORTOVNÍ ZAŘÍZENÍ
[Symbol]	[Symbol]	[Symbol]	OH	OBČANSKÉ VYBAVENÍ HRBITOVY
[Symbol]	[Symbol]	[Symbol]	SR	SMÍŠENÉ OBYTNÉ REKREACNÍ
[Symbol]	[Symbol]	[Symbol]	DS	DOPRAVNÍ INFRASTRUKTURA SILNIČNÍ
[Symbol]	[Symbol]	[Symbol]	DZ	DOPRAVNÍ INFRASTRUKTURA ŽELEZNIČNÍ
[Symbol]	[Symbol]	[Symbol]	T1	TECHNICKÁ INFRASTRUKTURA INŽENÝRSKÉ SÍTĚ
[Symbol]	[Symbol]	[Symbol]	VD	VÝROBA A SKLADOVÁNÍ DROBNÁ A ŘEMESLNÁ VÝROBA
[Symbol]	[Symbol]	[Symbol]	ZV	VEŘEJNÉ PROSTRANSTVÍ - VEŘEJNÁ ZELEN
[Symbol]	[Symbol]	[Symbol]	ZS	ZELEN SOUKROMÁ A VYHRAZENÁ
[Symbol]	[Symbol]	[Symbol]	ZP	ZELEN PŘÍRODNÍHO CHARAKTERU
[Symbol]	[Symbol]	[Symbol]	W	PLOCHY VODNÍ A VODOHOPODÁRSKÉ
[Symbol]	[Symbol]	[Symbol]	NZ	PLOCHY ZEMĚDĚLSKÉ
[Symbol]	[Symbol]	[Symbol]	NL	PLOCHY LESNÍ - LESY HOSPODÁRSKÉ/OCHRANNÉ
[Symbol]	[Symbol]	[Symbol]	NL	PLOCHY LESNÍ - LESY ZVLÁŠTNÍHO URČENÍ
[Symbol]	[Symbol]	[Symbol]	NP	PLOCHY PŘÍRODNÍ
[Symbol]	[Symbol]	[Symbol]	NS	PLOCHY SMÍŠENÉ NEZASTAVĚNÉHO ÚZEMÍ
[Symbol]	[Symbol]	[Symbol]	NSs	PLOCHY SMÍŠENÉ NEZASTAVĚNÉHO ÚZEMÍ - SPORTOVNÍ

ÚZEMNÍ SYSTÉM EKOLOGICKÉ STABILITY		
NÁVRH	STAV	
[Symbol]	[Symbol]	NADREGIONÁLNÍ BIOKORIDOR
[Symbol]	[Symbol]	REGIONÁLNÍ BIOCENTRUM
[Symbol]	[Symbol]	LOKÁLNÍ BIOCENTRUM
[Symbol]	[Symbol]	LOKÁLNÍ BIOKORIDOR



ZÁZNAM O ÚČINNOSTI	
Úplné znění Územního plánu Nové Hamry po vydání Změny č. 1 ÚP Nové Hamry	
Výkresový systém: EPSG:31466	Právní síla: Územní plán
Územní plán: Územní plán Nové Hamry	Právní síla: Územní plán
Územní plán: Územní plán Nové Hamry	Právní síla: Územní plán

vedoucí projektant	odpovědný projektant	kresil
Ing. arch. A. Kasková	Ing. arch. A. Kasková	I. Jabouš
zám. Karlovarský	zám. Nové Hamry	zám. Nové Hamry
Obec s rozš. působ. Karlovy Vary	Pořizovatel: Magistrát města K. Vary	

obsah	datum
Územní plán Nové Hamry	III/2023
Úplné znění po vydání Změny č. 1	IV. etapa - úplné znění
	č. zak. 46/3/2023
	výkres číslo N2
	máštka 1:5 000