
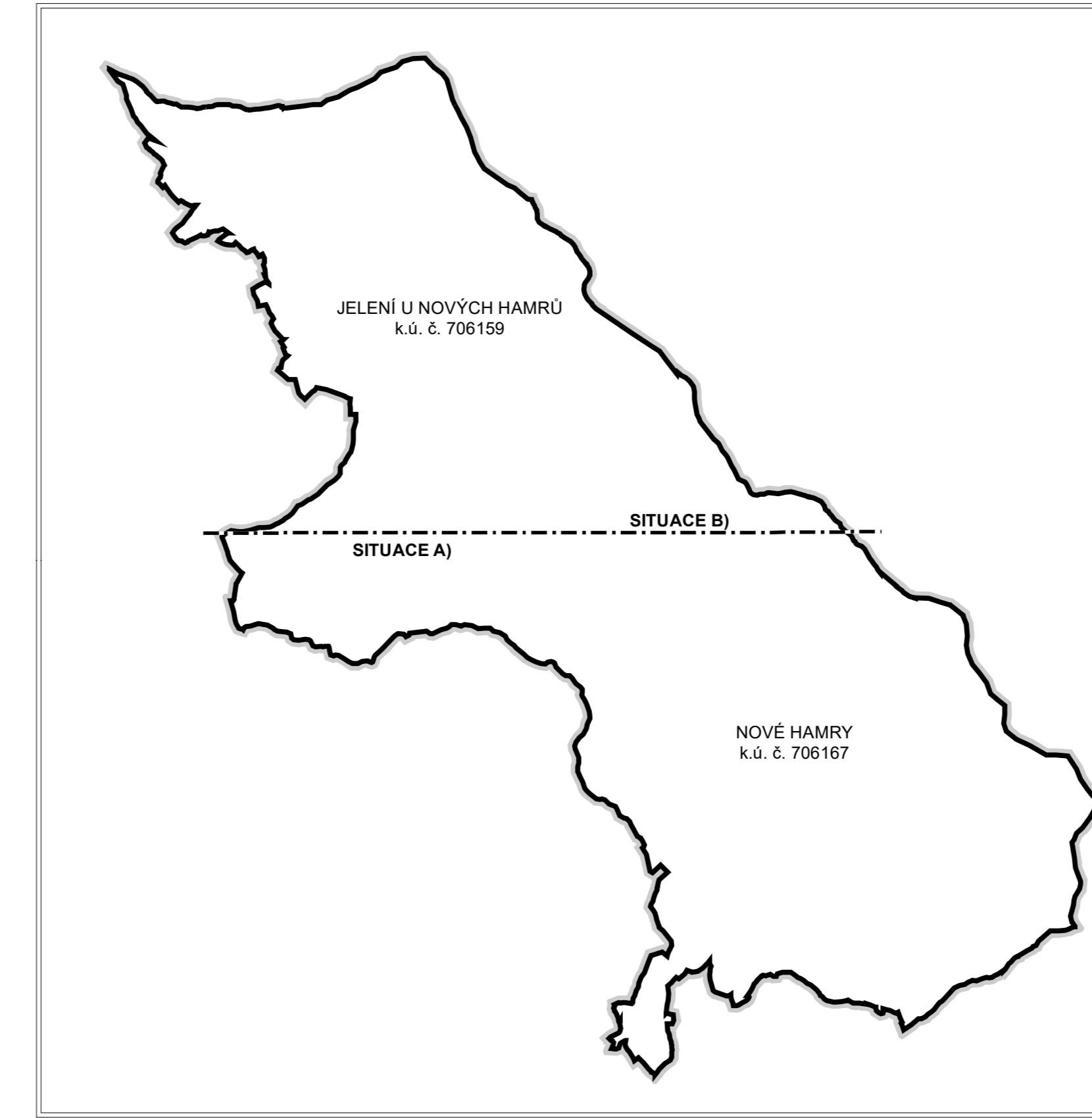
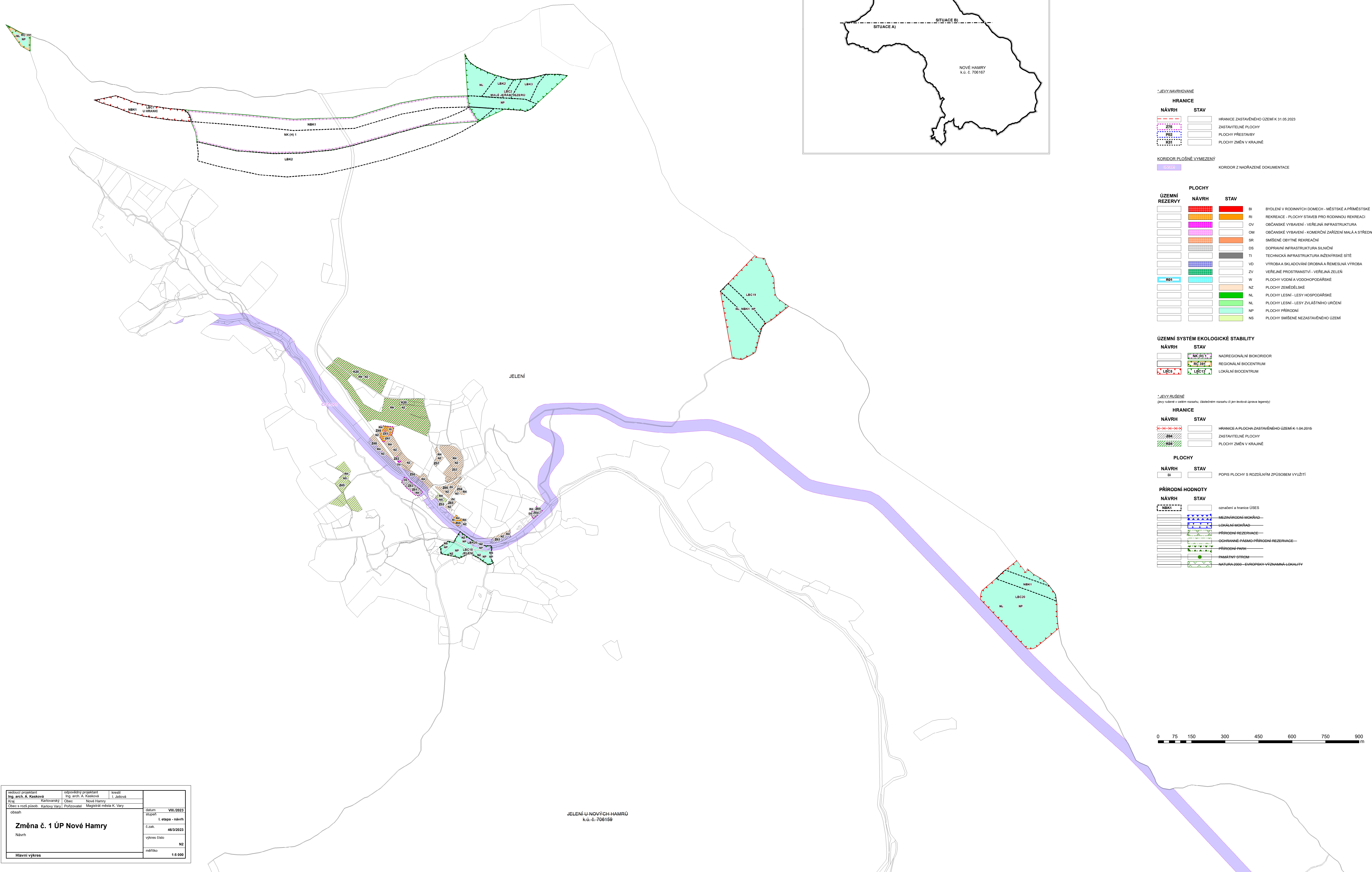


ZMĚNA Č. 1 ÚP NOVÉ HAMRY

Návrh



SITUACE B)



„JEVY NAVRHOVANÉ“

HRANICE

NÁVRH	STAV	
		HRANICE ZASTAVĚNÉHO ÚZEMÍ K 31.05.2023
		ZASTAVITELNÉ PLOCHY
		PLOCHY PŘESTAVBY
		PLOCHY ZMĚN V KRAJINĚ

KORIDOR PLOŠNĚ VYMEZENÝ

	KORIDOR Z NADRAŽNÉ DOKUMENTACE
--	--------------------------------

PLOCHY

ÚZEMNÍ REZERVY	NÁVRH	STAV	
			BI BYDLENÍ V RODINNÝCH DOMECH - MĚSTSKÉ A PŘÍMĚSTSKÉ
			RI REKREACE - PLOCHY STAVĚB PRO RODINNOU REKREACI
			OV OBČANSKÉ VYBAVENÍ - VEŘEJNÁ INFRASTRUKTURA
			OM OBČANSKÉ VYBAVENÍ - KOMERČNÍ ZAŘÍZENÍ MALÁ A STŘEDNÍ
			SR SMÍŠENÉ OBYTNÉ REKREACNÍ
			DS DOPRAVNÍ INFRASTRUKTURA SILNIČNÍ
			TI TECHNICKÁ INFRASTRUKTURA INŽENÝRSKÉ SÍTĚ
			VD VÝROBA A SKLADOVÁNÍ DROBNÁ A REMESLNÁ VÝROBA
			ZV VEŘEJNÉ PROSTRANSTVÍ - VEŘEJNÁ ZELEN
			W PLOCHY VODNÍ A VODOHOPDÁRSKÉ
			NZ PLOCHY ZEMĚDĚLSKÉ
			NL PLOCHY LESNÍ - LESY ZVLÁŠTNÍHO URČENÍ
			NP PLOCHY PŘÍRODNÍ
			NS PLOCHY SMÍŠENÉ NEZASTAVĚNÉHO ÚZEMÍ

ÚZEMNÍ SYSTÉM EKOLOGICKÉ STABILITY

NÁVRH	STAV	
		NADREGIONÁLNÍ BIOKORIDOR
		REGIONÁLNÍ BIOCENTRUM
		LOKÁLNÍ BIOCENTRUM

„JEVY POUŽITÉ“

(jevy rušené v celém rozsahu, částečném rozsahu či jen textově (prava legendy))

HRANICE

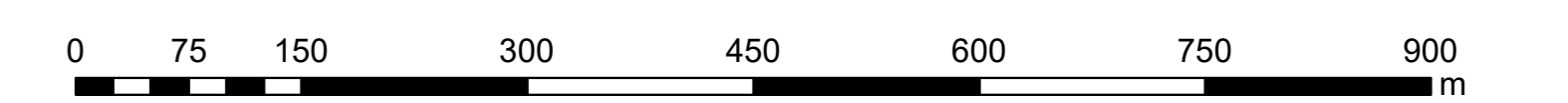
NÁVRH	STAV	
		HRANICE A PLOCHA ZASTAVĚNÉHO ÚZEMÍ K 1.04.2015
		ZASTAVITELNÉ PLOCHY
		PLOCHY ZMĚN V KRAJINĚ

PLOCHY

NÁVRH	STAV	
		POPS PLOCHY S ROZDÍLNÝM ZPŮSOBEM VYUŽITÍ

PŘÍRODNÍ HODNOTY

NÁVRH	STAV	
		označení o hranice ÚSES
		MEZINÁRODNÍ MGRAD
		LOKÁLNÍ MGRAD
		PŘÍRODNÍ REZERVACE
		UCHRANĚNÉ PÁSMO PŘÍRODNÍ REZERVACE
		PŘÍRODNÍ PARK
		PAMÁTKOVÝ OBTROK
		NATURA 2000 – EVROPSKY VÝZNAMNÁ LOKALITY



vedoucí projektant Ing. arch. A. Kasková	odpovědný projektant Ing. arch. A. Kasková	kreslí I. Jasošová
zám. Obec s rozš. působ. Karlovy Vary	obec Nové Hamry	pořizovatel Magistrát města K. Vary
obsah Změna č. 1 ÚP Nové Hamry	datum VIII/2023	státní I. etapa - návrh
Návrh	č.zak. 48/9/2023	výkres číslo N2
Hlavní výkres	máštbo 1:5 000	

JELENÍ U NOVÝCH HAMRŮ
k.ú. č. 706159