


# ZMĚNA Č. 1 ÚP NOVÉ HAMRY

Legenda k výkresu č. N1 Výkres základního členění

ZÁZNAM O ÚČINNOSTI		
Změna č. 1 Územního plánu Nové Hamry		
Vydávající správní orgán: <b>Zastupitelstvo obce Nové Hamry</b>	Datum nabytí účinnosti:	
Jméno a příjmení oprávněné úřední osoby pořizovatele: <b>Marcela Giertlová</b> vedoucí oddělení Úřadu územního plánování,  Magistrát města Karlovy Vary, odbor Úřadu územního plánování a Stavební úřad	Otisk úředního razítka:  	Podpis oprávněné úřední osoby:  ..... podpis

\*JEVY NAVRHOVANÉ













## HRANICE

ÚZEMNÍ REZERVY	NÁVRH	STAV	
			HRANICE ZASTAVĚNÉHO ÚZEMÍ K 31.05.2023
			ZASTAVITELNÉ PLOCHY
			PLOCHY PŘESTAVBY
			PLOCHY ZMĚN V KRAJINĚ
			ÚZEMNÍ REZERVY





\*JEVY RUŠENÉ

(jevy rušené v celém rozsahu, částečném rozsahu či jen textová úprava legendy)

## HRANICE

NÁVRH	STAV	
		HRANICE A PLOCHA ZASTAVĚNÉHO ÚZEMÍ K 1.04.2015
		HRANICE PLOCHY NADMÍSTNÍHO VÝZNAMU NOVÉ HAMRY DLE ÚZEMNÍ STUDIE HORSKÝCH OBLASTÍ
		HRANICE PLOCHY NADMÍSTNÍHO VÝZNAMU CESTOVNÍHO RUCHU, REKREACE A SPORTU Č. 14 NOVÉ HAMRY DLE ZÚR-KK
		ZASTAVITELNÉ PLOCHY
		PLOCHY ZMĚN V KRAJINĚ
		PLOCHY DOPRAVNÍCH KORIDORŮ

## PLOCHY

NÁVRH	STAV	
		PLOCHY FUNKČNÍCH ZMĚN V ŘEŠENÉM ÚZEMÍ
		VYMEZENÍ PLOCH PRO VYPRACOVÁNÍ ÚZEMNÍ STUDIE