










ZMĚNA Č. 1 ÚP NOVÉ HAMRY

Návrh

















Legenda k výkresu č. N1 Výkres základního členění



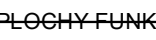



** JEVY NAVRHOVANÉ*

HRANICE		
ÚZEMNÍ REZERVY	NÁVRH	STAV
		 HRANICE ZASTAVĚNÉHO ÚZEMÍ K 31.05.2023
		 ZASTAVITELNÉ PLOCHY
		 PLOCHY PŘESTAVBY
		 PLOCHY ZMĚN V KRAJINĚ
		 ÚZEMNÍ REZERVY

** JEVY RUŠENÉ*

(jevy rušené v celém rozsahu, částečném rozsahu či jen textová úprava legendy)

HRANICE		
NÁVRH	STAV	
		 HRANICE A PLOCHA ZASTAVĚNÉHO ÚZEMÍ K 1.04.2015
		 HRANICE PLOCHY NADMÍSTNÍHO VÝZNAMU NOVÉ HAMRY DLE ÚZEMNÍ STUDIE HORSKÝCH OBLASTÍ
		 HRANICE PLOCHY NADMÍSTNÍHO VÝZNAMU GESTOVNÍHO RUCHU, REKREACE A SPORTU Č. 14 NOVÉ HAMRY DLE ZÚR KK
		 ZASTAVITELNÉ PLOCHY
		 PLOCHY ZMĚN V KRAJINĚ
		 PLOCHY DOPRAVNÍCH KORIDORŮ

PLOCHY		
NÁVRH	STAV	
		 PLOCHY FUNKČNÍCH ZMĚN V ŘEŠENÉM ÚZEMÍ
		 VYMEZENÍ PLOCH PRO VYPRACOVÁNÍ ÚZEMNÍ STUDIE