
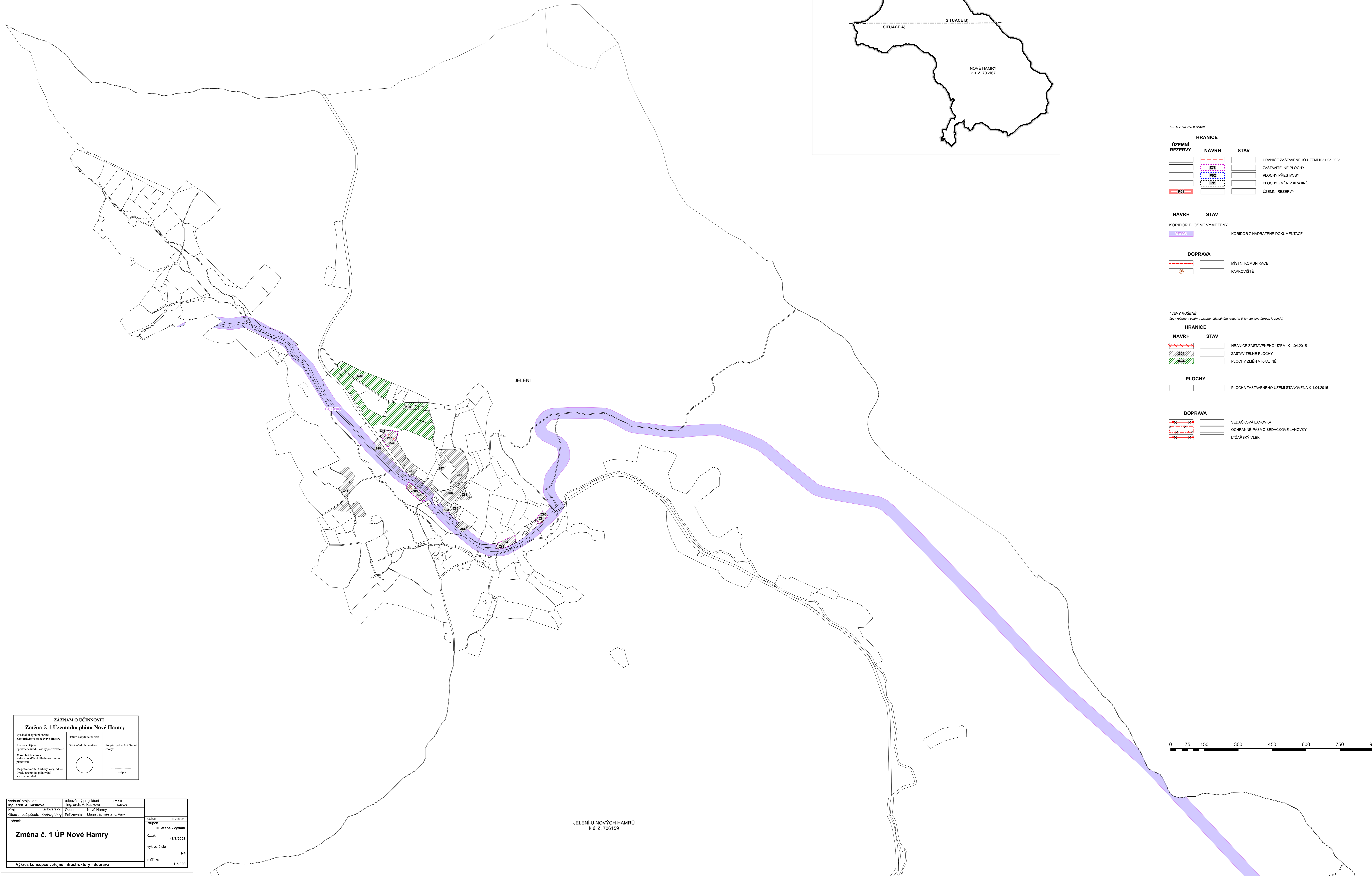
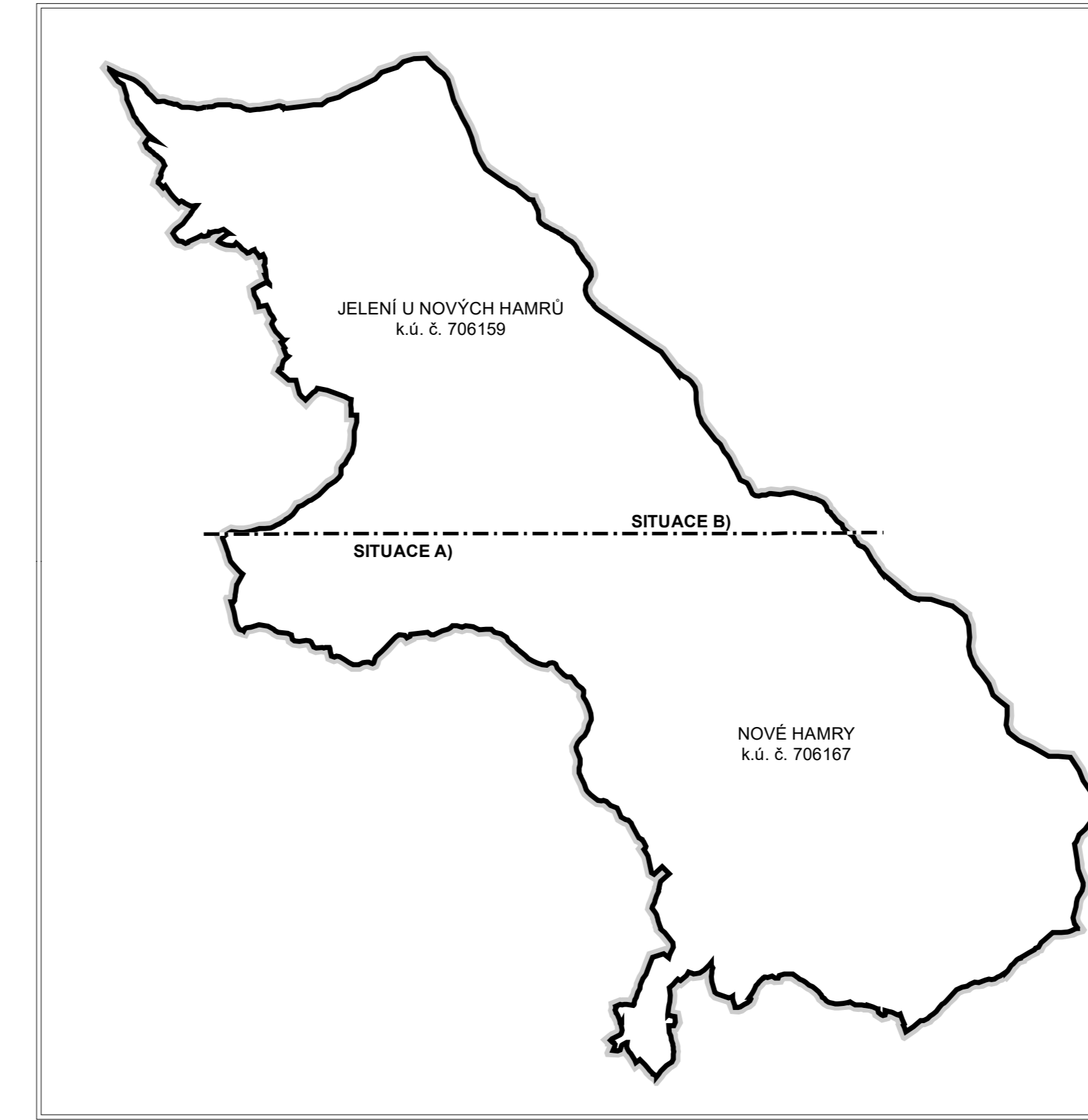


# ZMĚNA Č. 1 ÚP NOVÉ HAMRY



SITUACE B)



„JEVY NAVRHOVANÉ“

HRANICE		STAV
ÚZEMNÍ REZERVY	NÁVRH	HRANICE ZASTAVĚNÉHO ÚZEMÍ K 31.05.2023
	Z75	ZASTAVITELNÉ PLOCHY
	P02	PLOCHY PŘESTAVBY
	P01	PLOCHY ZMĚN V KRAJINĚ
	R01	ÚZEMNÍ REZERVY

NÁVRH	STAV
KORIDOR PLOŠNÉ VYMEZENÍ	KORIDOR Z NADRAŽENÉ DOKUMENTACE

DOPRAVA

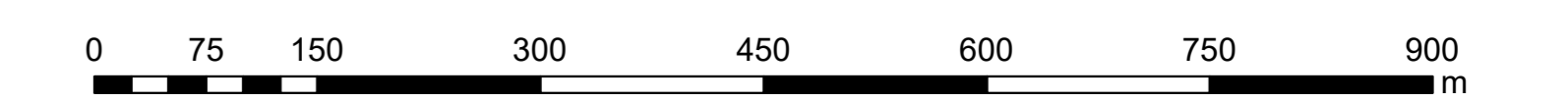
	MÍSTNÍ KOMUNIKACE
	PARKOVIŠTĚ

„JEVY POUŽITÉ“  
(převzato z územního plánu, územního rozvoje, územního a územně plánovacího zákona)

HRANICE		STAV
NÁVRH		HRANICE ZASTAVĚNÉHO ÚZEMÍ K 1.04.2015
Z04		ZASTAVITELNÉ PLOCHY
P02		PLOCHY ZMĚN V KRAJINĚ
PLOCHY		PLOCHA ZASTAVĚNÉHO ÚZEMÍ STANOVĚNA K 1.04.2015

DOPRAVA

	SEDAČKOVÁ LANOVKA
	OCHRANNÉ PÁSMO SEDAČKOVÉ LANOVKY
	LYŽÁŘSKÝ VLEK



ZÁZNAM O ÚČINNOSTI		
Změna č. 1 Územního plánu Nové Hamry		
Vydání orgánem Zastupitelstva obce Nové Hamry	Datum nabytí účinnosti	
Jedno z příloh územního plánu nově pořizované	Okružní značka	Podpis odpovědného úředníka
Marek Čížek volvoce a občanské úřady územního plánování		
Magistrát města Karlovy Vary, odbor Územního plánování a územního úřadu		pečeť

vedoucí projektant Ing. arch. A. Kasková	odpovědný projektant Ing. arch. A. Kasková	kreslí I. Jablovská
zám. Obec a rozš. působ. Karlovy Vary	obec Nové Hamry	obec Magistrát města K. Vary
obsah <b>Změna č. 1 ÚP Nové Hamry</b>	datum státní III./2020	III. etapa - vydání
	č.zak. 46/3/2023	výkres číslo N4
Výkres koncepce veřejné infrastruktury - doprava	mřížka 1:5 000	

JELENI U NOVÝCH HAMRŮ  
k.ú. č. 706159