











Výkres č. 3B

Hluková mapa města Karlovy Vary

Celková hluková zátěž z dopravy,
rok 2018 - noční doba (22:00 - 6:00)

Legenda

Hluková pásma - ukazatel L_{Aeq} [dB]

	< 35.0
	35.0 - 40.0
	40.0 - 45.0
	45.0 - 50.0
	50.0 - 55.0
	55.0 - 60.0
	60.0 - 65.0
	65.0 - 70.0
	> 70.0
	Hranice katastrálních území



Měřítko 1: 40 000

0 250 500 1 000 1 500
m