



EVROPSKÁ UNIE  
Fond soudržnosti  
Operační program Životní prostředí

# Zpracování podkladů pro stanovení záplavových území a map povodňového ohrožení v územní působnosti státního podniku Povodí Ohře

## Část 12. Lučinský potok (IDVT 10284037) – studie záplavového území ř. km 0,000 – 1,460

### I. Příčné profily



DUBEN 2022

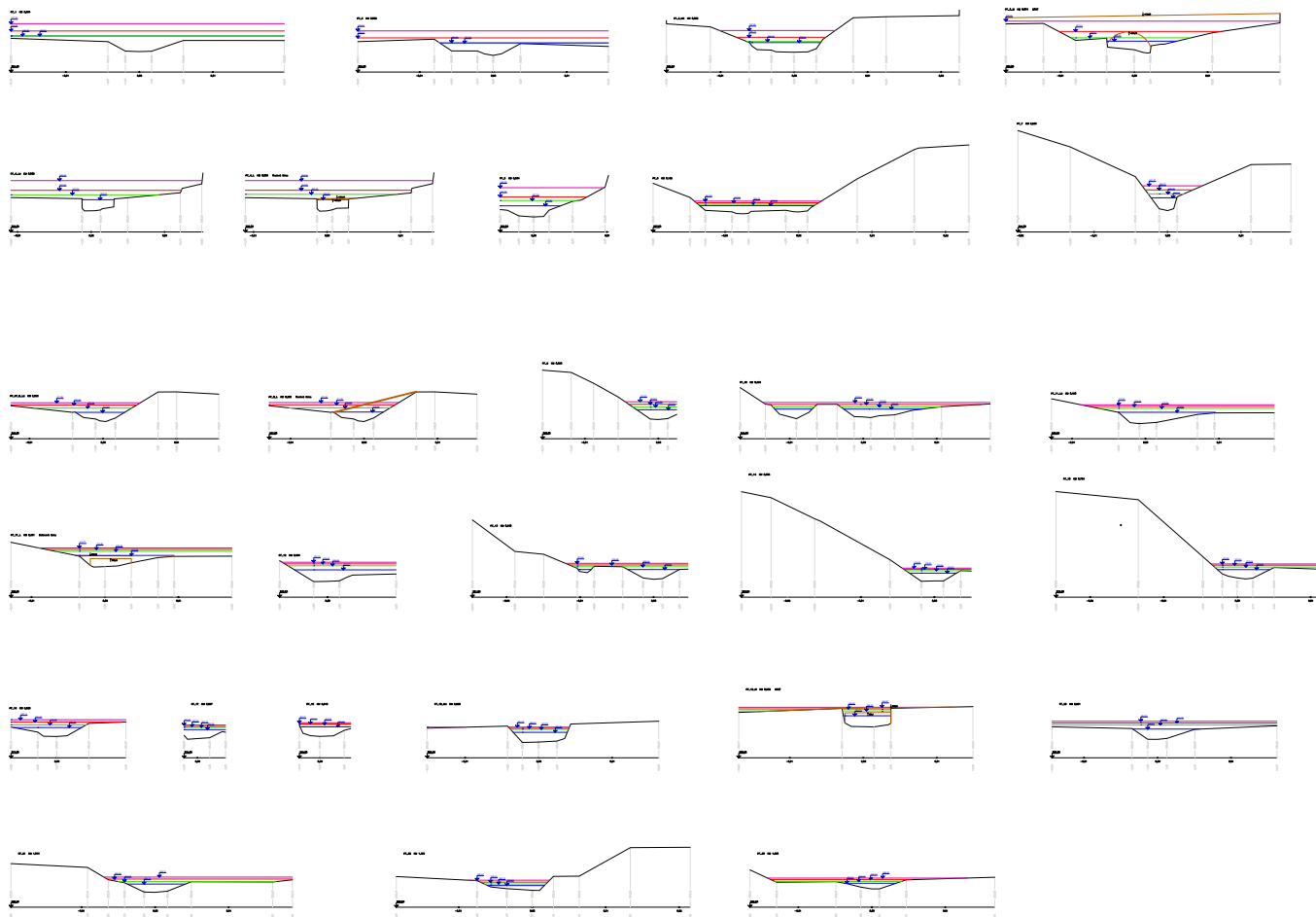
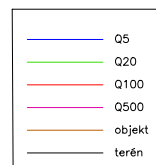
OBJEDNATEL





ZHOTOVITEL



Lučinský potok (IDVT 10284037) - studie záplavového území, ř. km 0,000 – 1,460  
 Příloha I. Příčné profily- korytové hladiny  
 měřítko 1:500



PŘÍLOHA	  SWECO + VRV	ČÍSLO ZAKÁZKY	12 0123 0100	ARCHIVNÍ ČÍSLO	1201230102/220430_I_1	
					ČÍSLO PŘÍLOHY	I
Příčné profily						