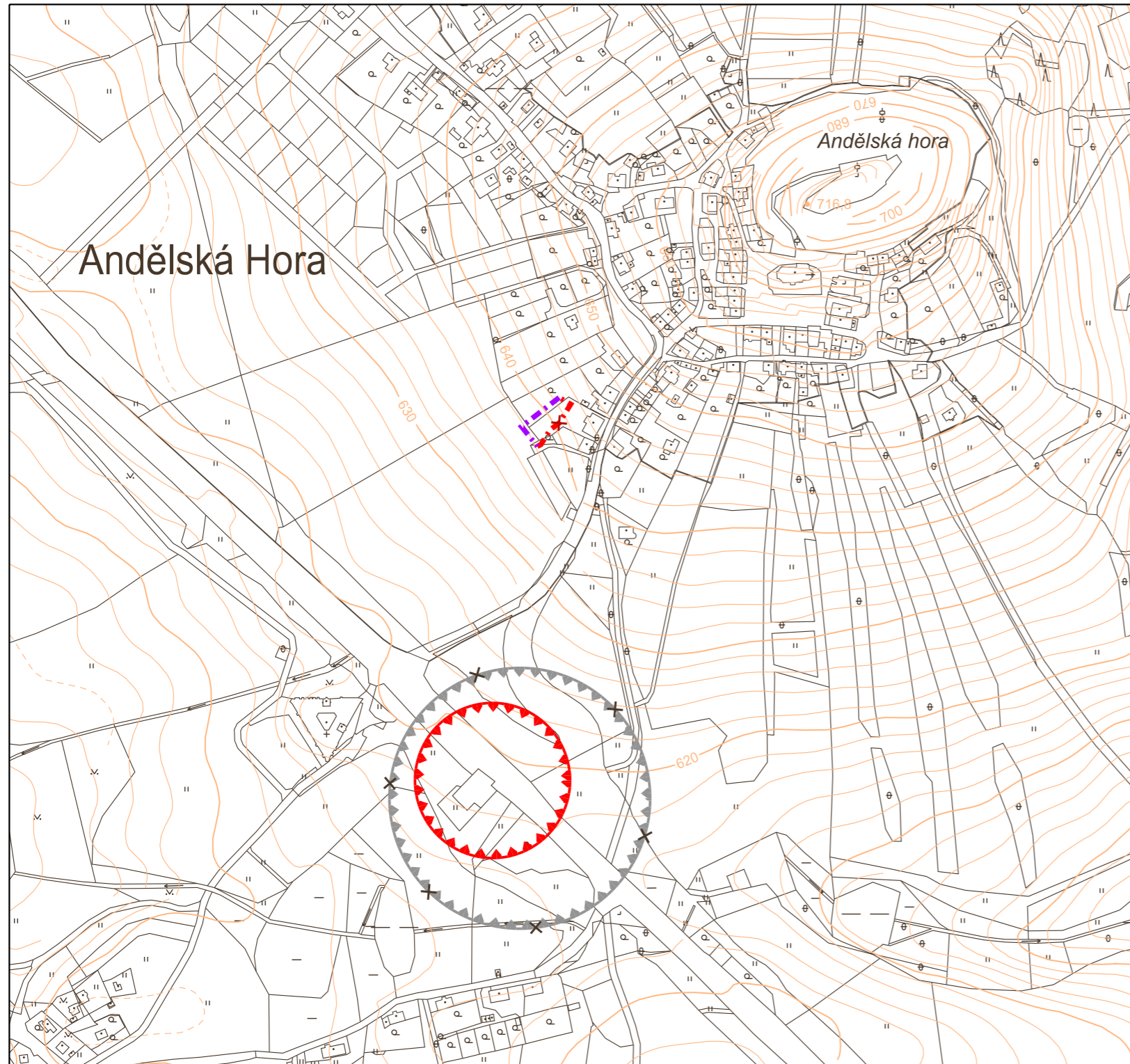



ZMĚNA Č. 1 ÚZEMNÍHO PLÁNU ANDĚLSKÁ HORA





LEGENDA :

Hranice


 hranice řešeného území

Sídelní struktura a kompozice

rušení doplnění
  návrh rozhraní výšky hladiny zástavby


Komunikační osy

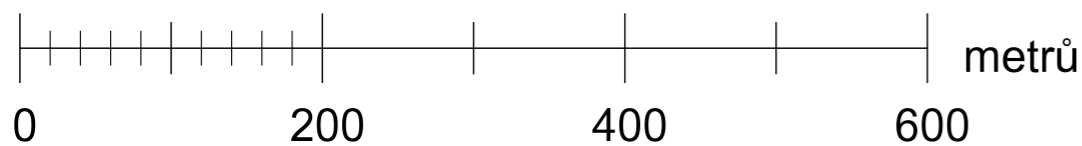
  navržené změny prostupů bariérou



M.: 1:5000

ZÁZNAM O ÚČINNOSTI OPATŘENÍ OBECNÉ POVAHY – ÚZEMNĚ PLÁNOVACÍ DOKUMENTACE (ÚPD) Změna č. 1 Územního plánu Andělská Hora

Správní orgán: Zastupitelstvo obce Andělská Hora	Datum nabytí účinnosti:	
Jméno a příjmení oprávněné osoby pořizovatele: Marcela G i e r t l o v á pověřená vedením oddělení úřadu územního plánování, odbor ÚÚPaSÚ, Magistrátu města Karlovy Vary	Otisk úředního razítka: 	Podpis oprávněné osoby: podpis



A5. Schéma základních kompozičních principů

KADLEC K.K. NUSLE, spol. s r.o.			
Chaberská 3, 182 00 Praha 8 Telefon: 284 680 740, 603 440 989 e-mail: posta@kadleckk.cz www.kadleckk.cz			
Projektant: Ing. arch. Daniela Binderová	Odborný projektant:	Grafické zpracování: Štěpán Klumpar	
Pořizovatel: Magistrát města Karlovy Vary, Úřad územního plánování a stavební úřad, Ing. Gabriela Lebočová	Schvalovací orgán: Zastupitelstvo obce Andělská Hora	Číslo smlouvy: 528/21	
Akce: ZMĚNA Č. 1 ÚZEMNÍHO PLÁNU ANDĚLSKÁ HORA	Datum: 12. 2023	Výkres č.: A5.	
Název výkresu: Schéma základních kompozičních principů	Měřítko: 1 : 50 000	Kopie č.:	