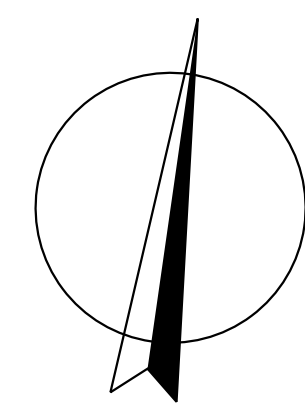
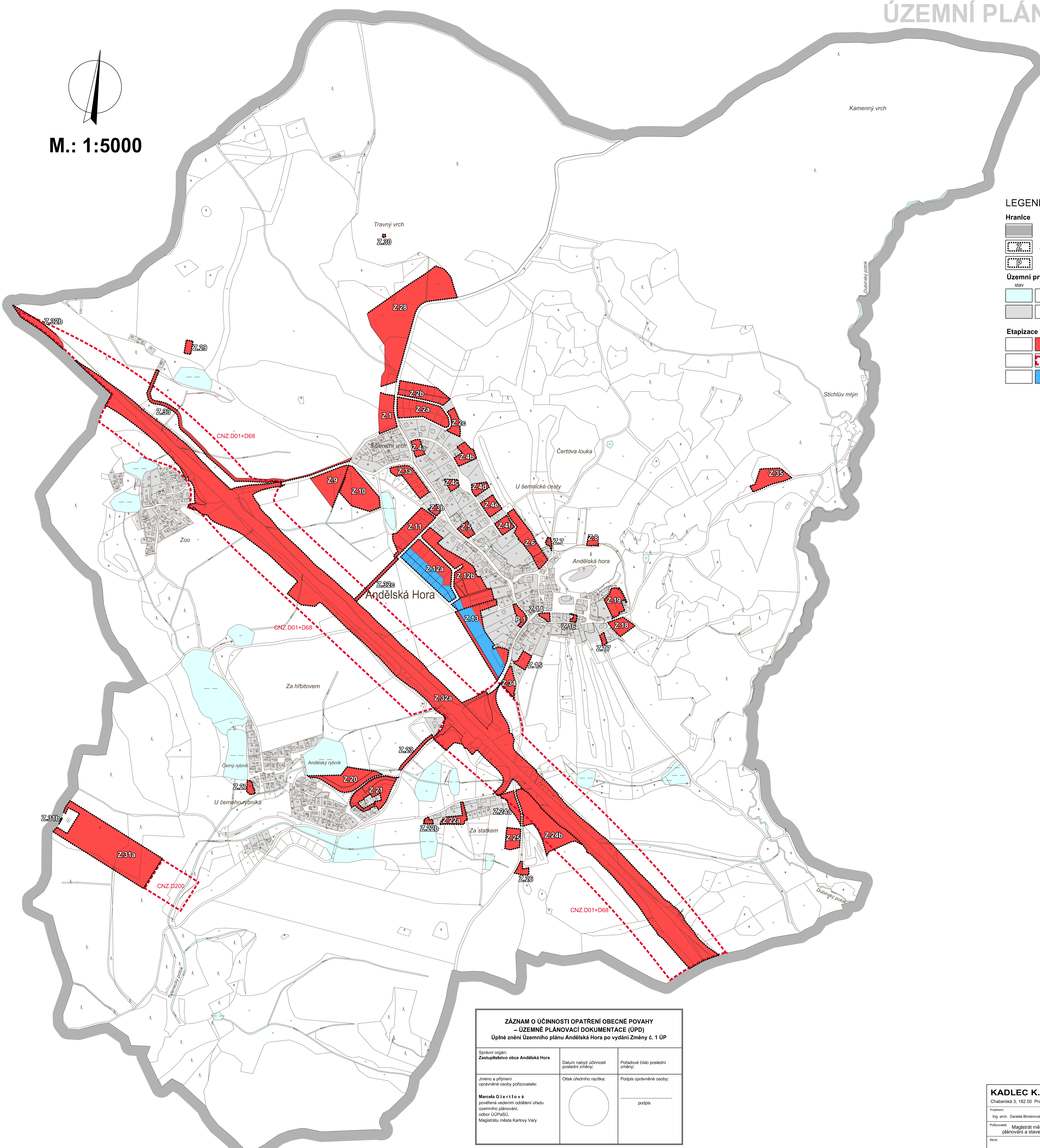


ÚZEMNÍ PLÁN ANDĚLSKÁ HORA

Úplné znění po vydání
Změny č. 1 ÚP



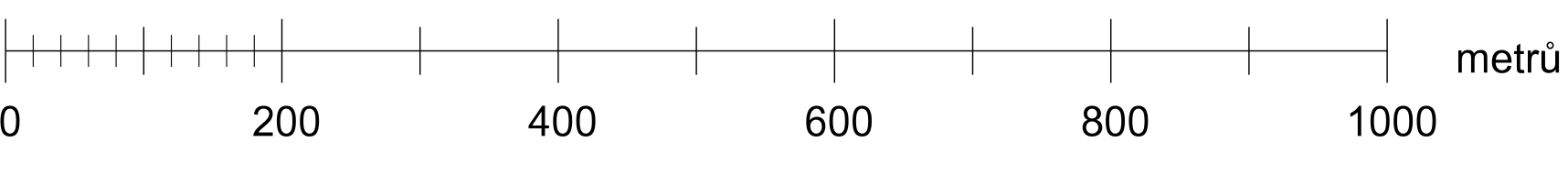
M.: 1:5000



LEGENDA :

- Hranice**
- hranice řešeného území
 - zastavitelné plochy
 - plochy přestavby
- Územní prvky**
- stav návrh
 - vodní a vodohospodářské plochy
 - urbanizované plochy
- Etapizace výstavby a změn v území**
- 1. etapa
 - 1. etapa - koridor
 - 2. etapa

ZÁZNAM O ÚČINNOSTI OPATŘENÍ OBECNÉ POVAHY - ÚZEMNĚ PLÁNOVACÍ DOKUMENTACE (ÚPD) Úplné znění Územního plánu Andělská Hora po vydání Změny č. 1 ÚP		
Správní orgán: Zastupitelstvo obce Andělská Hora	Datum nabytí účinnosti poslední změny:	Pořadové číslo poslední změny:
Jméno a příjmení oprávněné osoby pořizovatele: Marcela Čížková v.s. pověřená vedením oddělení úřadu územního plánování, odbor ÚÚPaSÚ, Magistrátu města Karlovy Vary	Otisk úředního razítka:	Podpis oprávněné osoby: podpis



A4. Výkres pořadí změn v území (etapizace)

KADLEC K.K. NUSLE, spol. s r.o.			
Chaberská 3, 182 00 Praha 8 Telefon: 284 680 740, 603 440 989 e-mail: posta@kadleck.cz www.kadleck.cz			
Projekce: Ing. arch. Daniela Binderová	Odborný projektant: Grafická spracovanie: Stjepan Klumpar	Schválil/a orgán: Zastupitelstvo obce Andělská Hora	Číslo směrovky: 528/21
Pořizovatel: Magistrát města Karlovy Vary, Úřad územního plánování a stavební úřad, Ing. Gabriela Lebočová		Datum: 12. 2023	Výška č.: A4.
Název výkresu: Výkres pořadí změn v území (etapizace)		Měřítko: 1 : 5000	Kopie č.: