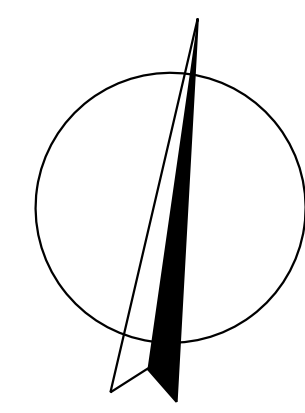
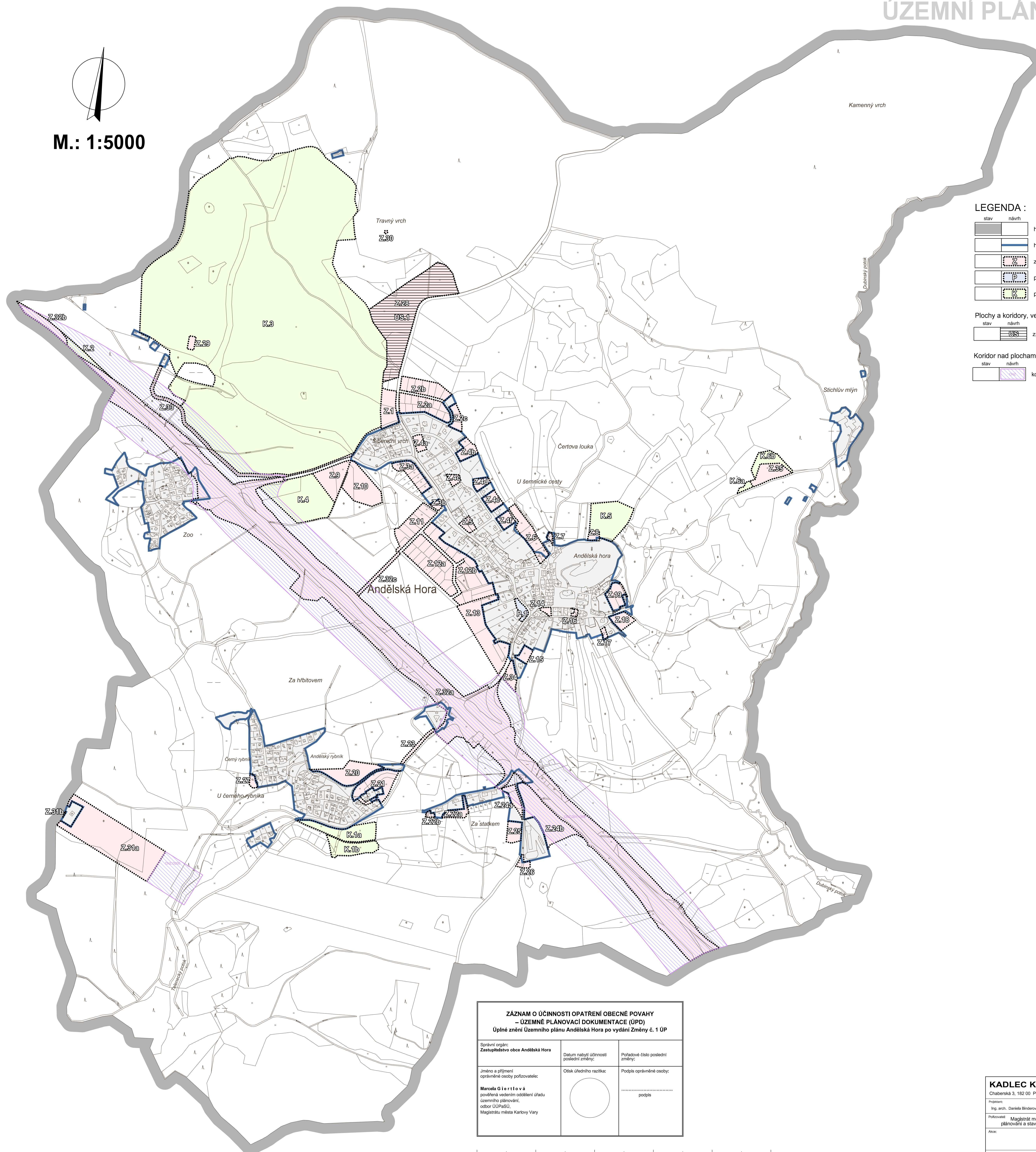


ÚZEMNÍ PLÁN ANDĚLSKÁ HORA

Úplné znění po vydání
Změny č. 1 ÚP



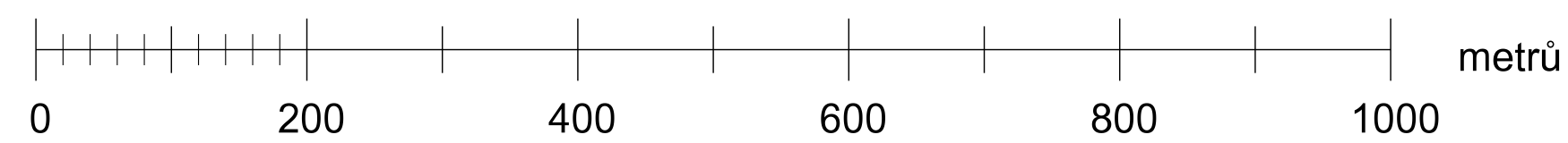
M.: 1:5000



LEGENDA :

- | | | |
|------|-------|--|
| stav | návrh | hranice řešeného území |
| stav | návrh | hranice zastavěného území dle § 58 zák. č. 183/2006 Sb. ke dni 1. 12. 2023 |
| stav | návrh | zastavitelné plochy |
| stav | návrh | plochy přestavby |
| stav | návrh | plochy změn v krajině |
- Plochy a koridory, ve kterých je rozhodování o změnách v území podmiňováno
- | | | |
|------|-------|---------------------------|
| stav | návrh | zpracováním územní studie |
|------|-------|---------------------------|
- Koridor nad plochami s RZV vymezený nadřazenou dokumentací
- | | | |
|------|-------|---------------------------------|
| stav | návrh | koridor dopravní infrastruktury |
|------|-------|---------------------------------|

ZÁZNAM O ÚČINNOSTI OPATŘENÍ OBECNÉ POVAHY - ÚZEMNĚ PLÁNOVACÍ DOKUMENTACE (ÚPD) Úplné znění Územního plánu Andělská Hora po vydání Změny č. 1 ÚP		
Správní orgán: Zastupitelstvo obce Andělská Hora	Datum raty/ účinnosti poslední změny:	Pořadové číslo poslední změny:
Jméno a příjmení oprávněné osoby pořizovatele: Marcela Čertová v.s. pověřená vedením oddělení úřadu územního plánování, odbor ÚÚPaSU, Magistrátu města Karlovy Vary	Otisk úředního razítka:	Podpis oprávněné osoby: podpis



A1. Výkres základního členění území

KADLEC K.K. NUSLE, spol. s r.o.				
Chaberská 3, 182 00 Praha 8 Telefon: 284 680 740, 603 440 989 e-mail: posta@kadleck.cz www.kadleck.cz				
Projekce: Ing. arch. Daniela Binderová	Odborný projektant: Ing. Gabriela Lebočková	Grafická zpracování: Stjepan Klumpar		
Pořizovatel: Magistrát města Karlovy Vary, Úřad územního plánování a stavební úřad, Ing. Gabriela Lebočková	Schválovací orgán: Zastupitelstvo obce Andělská Hora	Číslo směrovky: 528/21		
Název výkresu: ÚZEMNÍ PLÁN ANDĚLSKÁ HORA Úplné znění po vydání Změny č. 1 ÚP		Datum: 12. 2023	Výkres č.: A1.	
Měřítko: 1 : 5000		Kopie č.:		
Výkres základního členění území				