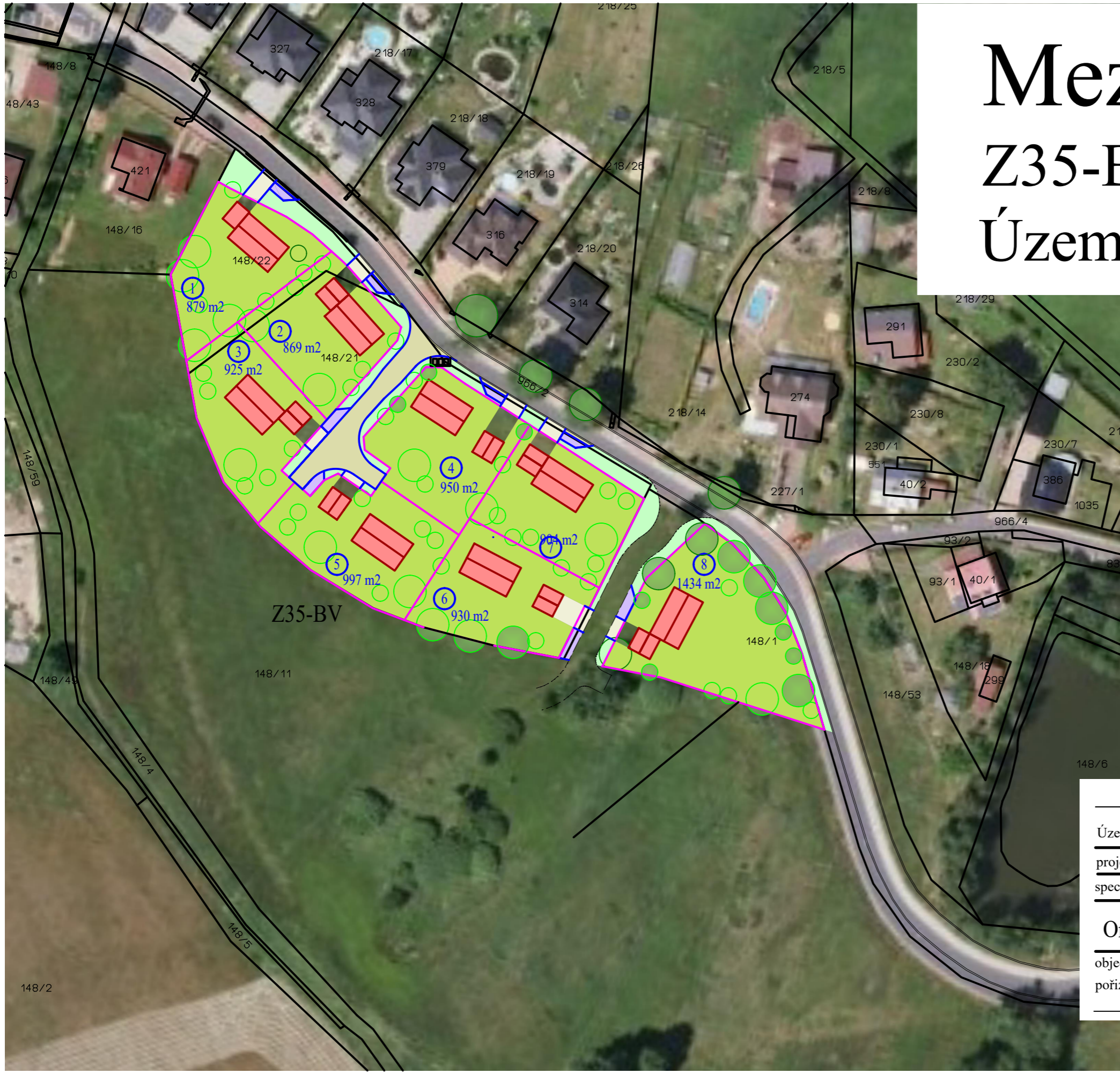



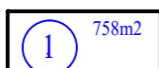




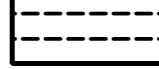


Mezirolí Z35-BV Územní studie



Legenda:

-  hranice parcel
-  komunikace, odstavná stání, vjezdy
-  objekty
-  1 758m²
čísla a rozlohy pozemků
-  plochy bydlení
-  veřejná zeleň
-  stromy
-  stanoviště konrejnerů
-  komunikace schválená v rámci ús Z34 a Z33

paré č. 1	
Územní studie	Mezirolí Z 35-BV
projektant: Ing.arch.Ivan Štros	IČO: 1240 3725
specializace:	
Orthofoto	měřítko: 1 : 1 000
	datum: prosinec 2021
objednatel: St.Masarovičová	
pořizovatel: MMKV Odbor územního plánu	číslo výkresu: 7