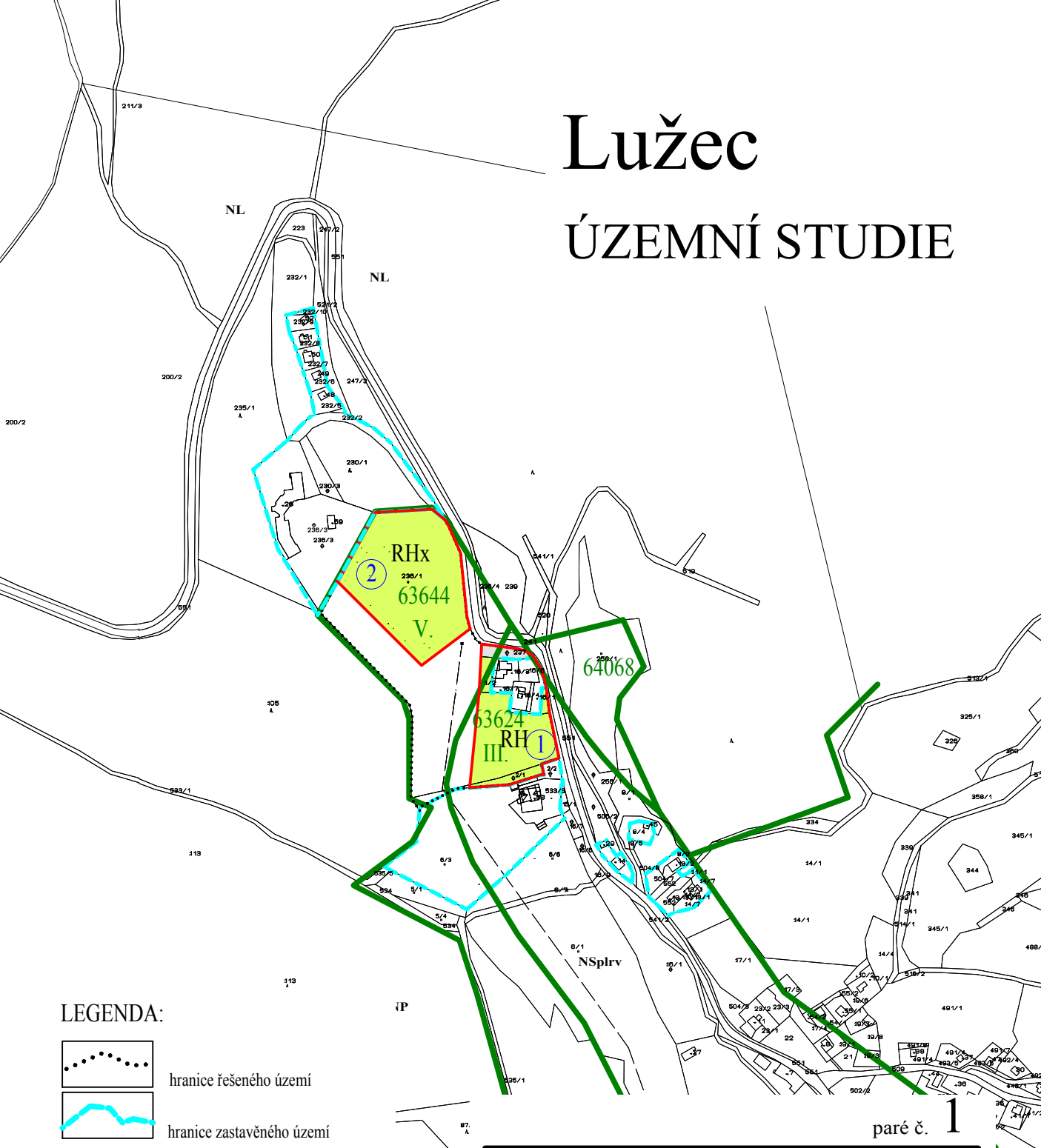
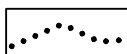


# Lužec

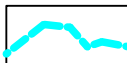
## ÚZEMNÍ STUDIE



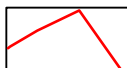
### LEGENDA:




hranice řešeného území



hranice zastavěného území



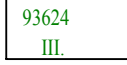
hranice předpokládaného zaboru



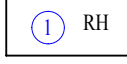
louky, pastviny



hranice BPEJ



hodnota BPEJ a tř.ochrany



čísla lokalit zaboru s funkční náplní

paré č. 1

### ÚZEMNÍ STUDIE

### Lužec

autor: Ing.arch.Ivan Štros

IČO: 1240 3725

specializace:

Výkres předpokládaného  
zaboru půdního fondu

měřítko: 1 : 5 000  
datum: únor 2016

objednatel: Město Nejdek

pořizovatel: MÚ Nejdek smluvně  
zastoupený Bc.Jaromírem Trtíkem

číslo výkresu:

# 6