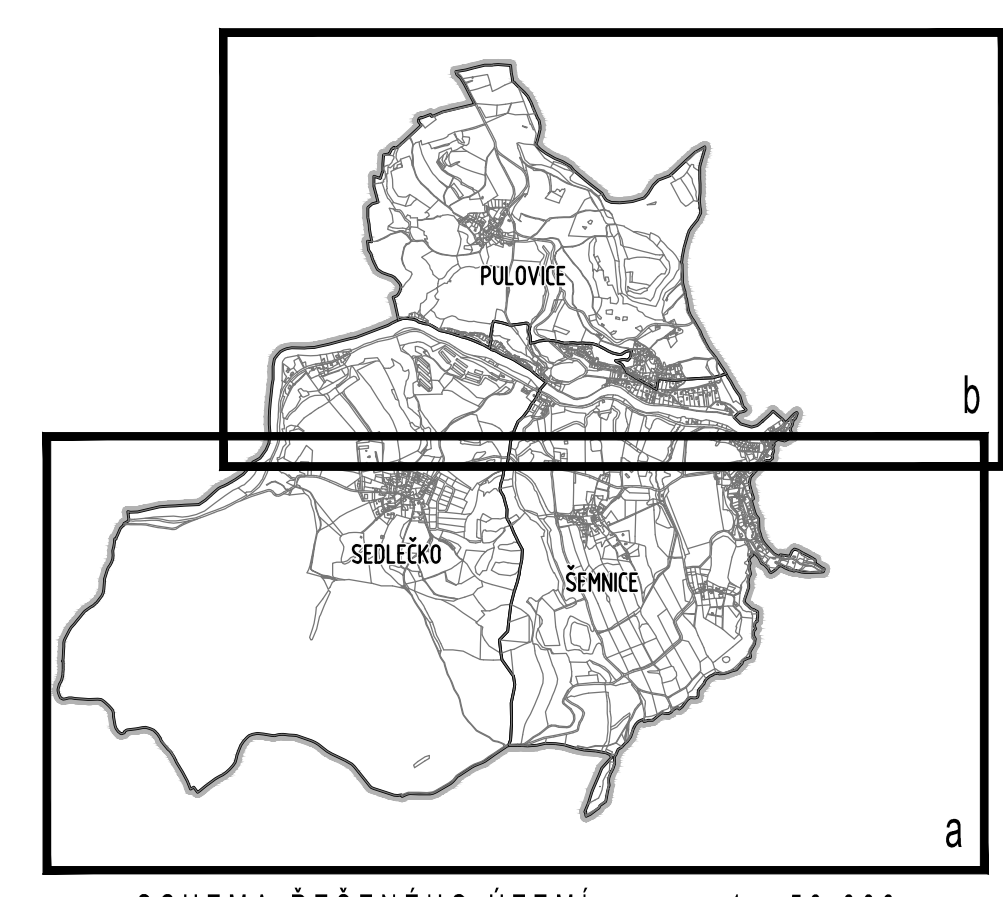

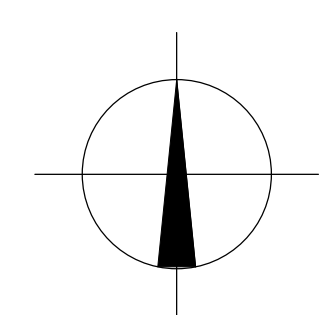




LEGENDA

	REGULÁRNÍ ÚZEMÍ
	INOVACE KAPITÁLU PULOVICE, SEDLEČKO A SEMNICE
	VEŘEJNÉ PROSPĚŠNÉ STAVBY VYKROUČENÍ ÚZEMÍ
	VEŘEJNÉ PROSPĚŠNÉ STAVBY DOPRAVNÍ INFRASTRUKTURY
	VEŘEJNÉ PROSPĚŠNÉ STAVBY TECHNICKÉ INFRASTRUKTURY
	VEŘEJNÉ PROSPĚŠNÉ STAVBY ORGANIZOVANÉ ÚSTAVEM

1022574
0208.00014



ÚZEMNÍ PLÁN SEMNICE S PRVKY REGULÁČNÍHO PLÁNU JE SPOLUFINANCOVÁN KARLOVARSKÝM KRAJEM

SEM N I C E

0	50	100	200	300	400	500	600	650 m
---	----	-----	-----	-----	-----	-----	-----	-------

Záznam o účinnosti opatření obce povahy územní plánovací dokumentace (ÚPD)
ÚZEMNÍ PLÁN SEMNICE S PRVKY REGULÁČNÍHO PLÁNU

Seznam opatření:
 Zastupitelstvo obce Semnice
 Zveřejněno a přílohou
 opatření úřadní osoby pořizovatele:
Marcela Gierťová
 Vedoucí oddělení úřadu
 územního plánování, odboru Úřad
 územního plánování a stavební úřad
 Magistrátu města Karlovy Vary

Datum nabytí účinnosti: -
 Osk. úředního razítka:
 Podpis oprávněné osoby:
 podpis

PROJEKTANT Ing. Petr Jan Kocourek Ing. Petr Jan Kocourek 602 002 000 17100 Semnice, Ústřední náměstí 10	PROJEKTANT Ing. Petr Jan Kocourek Ing. Petr Jan Kocourek 602 002 000 17100 Semnice, Ústřední náměstí 10	PROJEKTANT Ing. Petr Jan Kocourek Ing. Petr Jan Kocourek 602 002 000 17100 Semnice, Ústřední náměstí 10	PROJEKTANT Ing. Petr Jan Kocourek Ing. Petr Jan Kocourek 602 002 000 17100 Semnice, Ústřední náměstí 10	PROJEKTANT Ing. Petr Jan Kocourek Ing. Petr Jan Kocourek 602 002 000 17100 Semnice, Ústřední náměstí 10	PROJEKTANT Ing. Petr Jan Kocourek Ing. Petr Jan Kocourek 602 002 000 17100 Semnice, Ústřední náměstí 10
---	---	---	---	---	---

NÁVRH ÚZEMNÍHO PLÁNU SEMNICE S PRVKY REGULÁČNÍHO PLÁNU

OBVYH PŘEJEV: VYKRES VEŘEJNÉ PROSPĚŠNÝCH STAVEB, VEŘEJNÉ PROSPĚŠNÝCH OPATŘENÍ A ASANACÍ

1022574
0208.00014