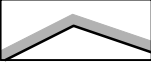



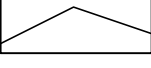







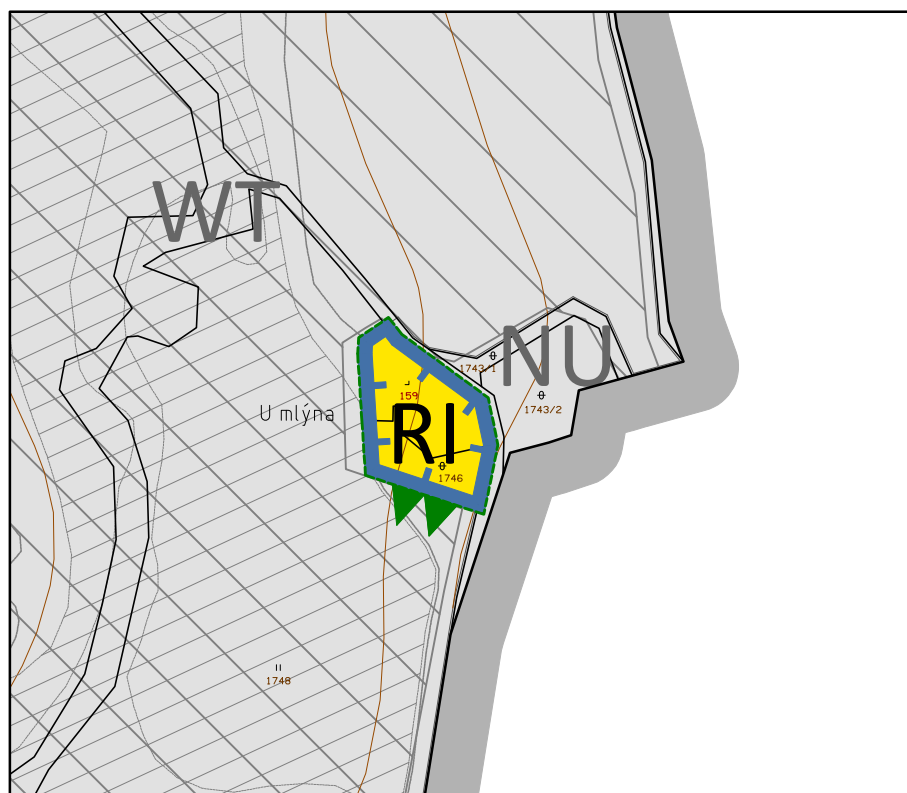


## LEGENDA:

STAV	NÁVRH	
<b>HRANICE</b>		
		- HRANICE ŘEŠENÉHO ÚZEMÍ
		- HRANICE KATASTRÁLNÍHO ÚZEMÍ
		- HRANICE PARCEL
<b>JEVY DOTČENÉ ZMĚNOU Č.4</b>		
		- HRANICE ZASTAVĚNÉHO ÚZEMÍ
		- REKREACE INDIVIDUÁLNÍ
		- REGIONÁLNÍ BIODOR

Celé správní území je zájmovým územím Ministerstva obrany z hlediska povolování vyjmenovaných druhů staveb.

## DETAIL 1 : 2 000



## VÝŘEZ KOORDINAČNÍHO VÝKRESU 1: 10 000

