

S



# Změna č.3 a 4 Územního plánu Nová Role

## Výkres veřejně prospěšných staveb, opatření a asanací - Mezirolí

M 1:5000

Pořizovatel: Magistrát města Karlovy Vary

Zpracovatel: Ing. arch. Miroslav Míka

Datum: říjen 2024

### Záznam o účinnosti

#### Změna č. 3 a 4 Územního plánu Nová Role

Správní orgán:

**Zastupitelstvo města Nová Role**


Datum nabytí účinnosti:

Jméno a příjmení oprávněné osoby pořizovatele:

**Marcela Giertlová**

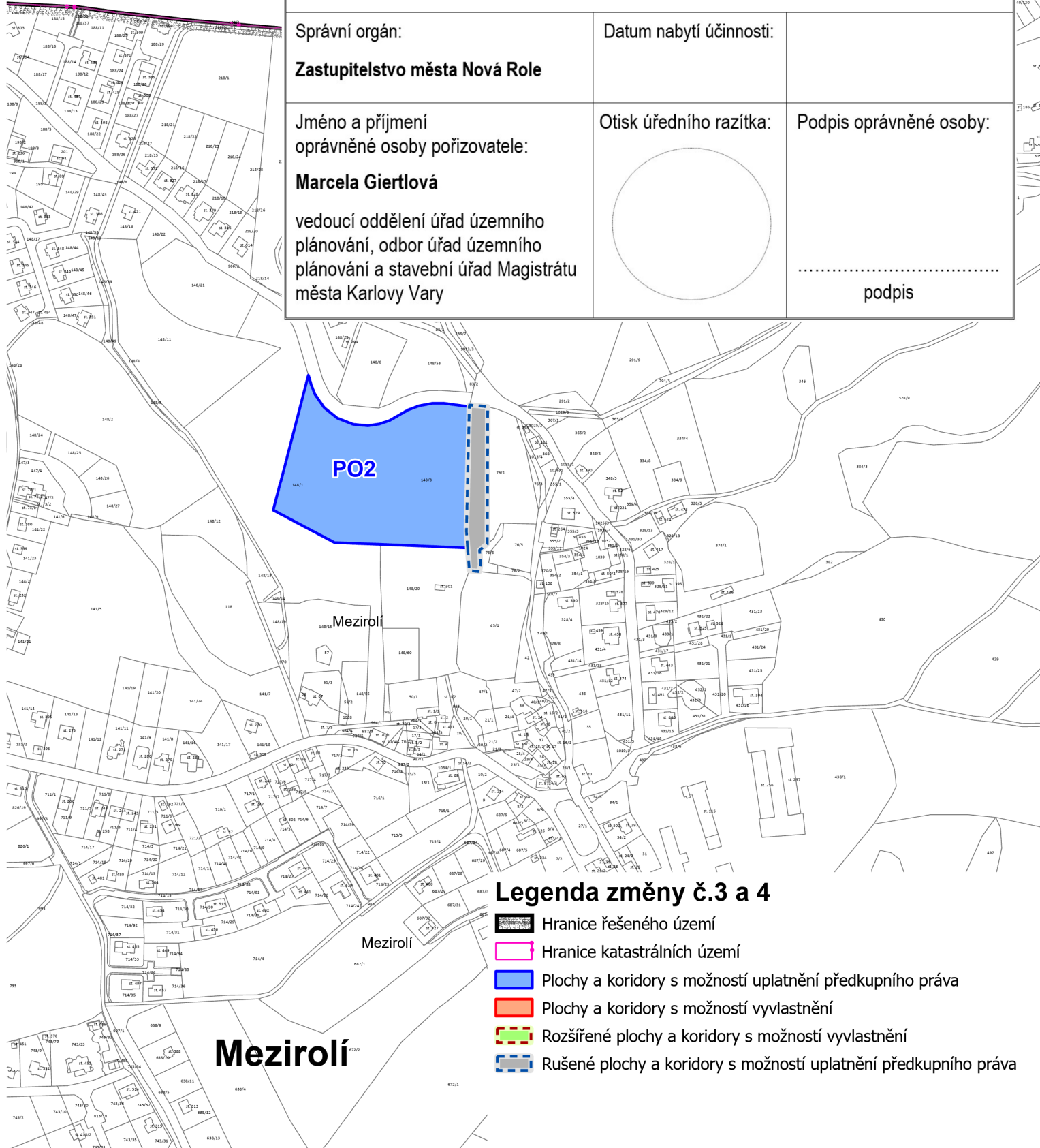
vedoucí oddělení úřad územního plánování, odbor úřad územního plánování a stavební úřad Magistrátu města Karlovy Vary

Otisk úředního razítka:









Podpis oprávněné osoby:

.....  
podpis



### Legenda změny č.3 a 4

-  Hranice řešeného území
-  Hranice katastrálních území
-  Plochy a koridory s možností uplatnění předkupního práva
-  Plochy a koridory s možností vyvlastnění
-  Rozšířené plochy a koridory s možností vyvlastnění
-  Rušené plochy a koridory s možností uplatnění předkupního práva