



Změna č.3 a 4 Územního plánu Nová Role

Hlavní výkres - Jimlíkov M 1:5000


Pořizovatel: Magistrát města Karlovy Vary

Zpracovatel: Ing. arch. Miroslav Míka

Datum: říjen 2024

Záznam o účinnosti

Změna č. 3 a 4 Územního plánu Nová Role


































Správní orgán: Zastupitelstvo města Nová Role	Datum nabytí účinnosti:	
Jméno a příjmení oprávněné osoby pořizovatele: Marcela Giertlová vedoucí oddělení úřad územního plánování, odbor úřad územního plánování a stavební úřad Magistrátu města Karlovy Vary	Otisk úředního razítka: 	Podpis oprávněné osoby: podpis

Jimlíkov

Legenda změny č.3 a 4

Stav	Návrh	
		Hranice řešeného území
		Hranice katastrálních území
		Nová hranice zastavěného území
		Rušená hranice zastavěného území
		Nová hranice zastavitelných ploch
		Nová hranice přestavbových ploch
		Upravovaná hranice zastavitelných ploch
		Rušená část zastavitelné plochy
		Nová územní rezerva
		Rozšíření koridoru dopravní infrastruktury neprůhledné místního významu
		Stav koridoru dopravní infrastruktury neprůhledné místního významu
		Lokální biokoridor - platný
		Lokální biokoridor - navržený
		Lokální biokoridor - rušený

Plochy s rozdílným způsobem využití

Stabilizované plochy	Plochy změn	Rezerva	
			Plochy bydlení - v rodinných domech - venkovské
			Plochy bydlení - v rodinných domech - městské a příměstské
			Plochy pro bydlení v bytových domech (hromadné)
			Plochy smíšené obytné - městské
			Plochy smíšené obytné - venkovské
			Plochy rekreace zahrádkové osady
			Plochy veřejných prostranství - veřejná zeleň
			Plochy zeleně soukromé a vyhrazené
			Plochy zemědělské
			Plochy dopravní infrastruktury - silniční
			Plochy výroby energie z obnovitelných zdrojů