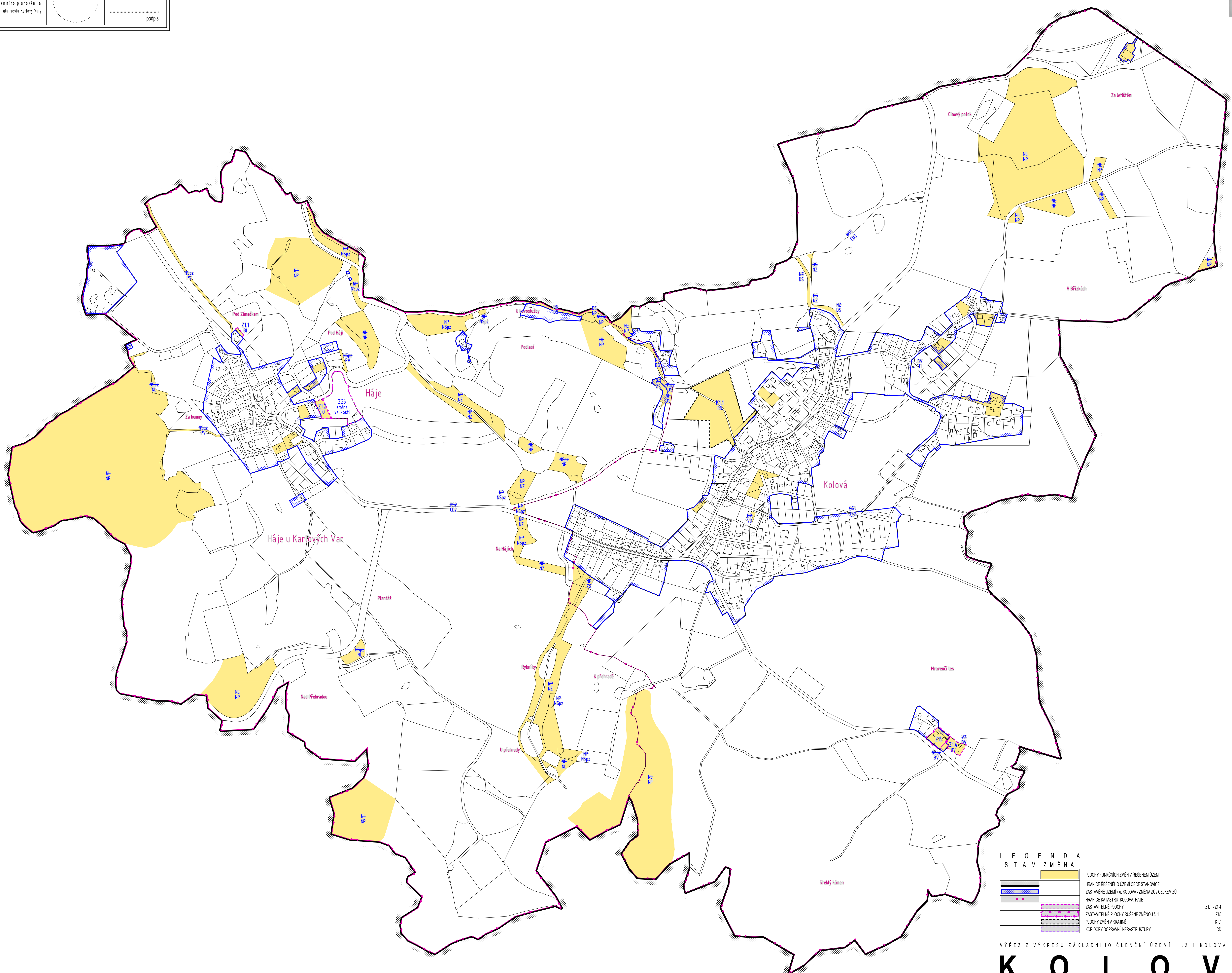



ZÁZNAM O ÚČINNOSTI OPATŘENÍ OBECNÉ POVAHY Č.1/2020
 ÚZEMNĚ PLÁNOVACÍ DOKUMENTACE
 ZMĚNY Č.1 ÚZEMNÍHO PLÁNU KOLOVÁ

Správní orgán: Zastupitelstvo obce Kolová	Datum nabytí účinnosti Změny č. 1:	23. 1. 2020
Jméno a příjmení oprávněné osoby pořizovatele:	Ověř úředního razítka:	Podpis oprávněné osoby:
Ing. arch. Irena Václavíková Vedoucí oddělení úřadu územního plánování, odboru Úřad územního plánování a stavební úřad Magistrátu města Karlovy Vary		




LEGENDA STAV ZMĚNA

	PLOCHY FUNKČNÍCH ZMĚN V ŘEŠENÉM ÚZEMÍ	~ 78,39 ha
	HRANICE ŘEŠENÉHO ÚZEMÍ OBCE STANOVICE	~ 3161,29 ha
	ZASTAVĚNÉ ÚZEMÍ k.ú. KOLOVÁ - ZMĚNA ZÚ / CELKEM ZÚ	~ 2,89 / 71,06 ha
	HRANICE KATASTRU KOLOVÁ, HÁJE	ICOB: 65550
	ZASTAVITELNÉ PLOCHY	Z11 - Z14
	ZASTAVITELNÉ PLOCHY RUSĚNÉ ZMĚNOU č.1	Z15
	PLOCHY ZMĚN V KRAJINĚ	K11
	KORIDORY DOPRAVNÍ INFRASTRUKTURY	CD

VÝŘEZ Z VÝKRESŮ ZÁKLADNÍHO ČLENĚNÍ ÚZEMÍ 1.2.1 KOLOVÁ, 1.2.2 HÁJE

K O L O V Á

POŘIZOVATEL	Magistrát města Karlovy Vary - Úřad územního plánování a stavební úřad, U Společný 2, Karlovy Vary			
AUTOR DOKUMENTACE	Ing. arch. Petr Martinek, ing. arch. Jan Kosík			
HP	Ing. arch. Petr Martinek			
VYPRACOVAL	Ing. arch. Petr Martinek, ing. arch. Jan Kosík			
OBECNÍ ÚŘAD	Obecní úřad Kolová, Kolová 16, 360 01 Kolová			
ORP, Stavební úřad	MM K. Vary - Úřad územního plánování a stavební úřad	MĚŘÍTKO	1 : 5000	
ZAKÁZKOVÉ ČÍSLO	09 / 2019	DATUM	12. 2019	
NÁZEV DOKUMENTACE	STUPĚŇ PD	ZMĚNA ÚZEMNÍHO PLÁNU	FORMÁT	12 A4
ZMĚNA Č.1 ÚZEMNÍHO PLÁNU KOLOVÁ				
NÁZEV PŘÍLOHY	ČÁST DOKUMENTACE	VÝROK	ARCH. ČÍSLO	
VÝKRES ZÁKLADNÍHO ČLENĚNÍ ÚZEMÍ			09. 2019 - V.1	