ZÁZNAM O ÚČINNOSTI ÚZEMNÍHO PLÁNU KOLOVÁ		
ÚPLNÉ ZNĚNÍ ÚZEMNÍHO PLÁNU KOLOVÁ PO ZMĚNĚ č. 2		
Správní orgán: **Zastupitelstvo obce Kolová**	Pořadové číslo poslední změny: Datum nabytí účinnosti:	2 13. 12. 2024
Jméno a příjmení oprávněné osoby pořizovatele: **Marcela Giertlová** Vedoucí oddělení Úřadu územního plánování, odbor Úřad územního plánování a stavební úřad Magistrátu města Karlovy Vary	Otisk úředního razítka:	Podpis oprávněné osoby: ..... podpis

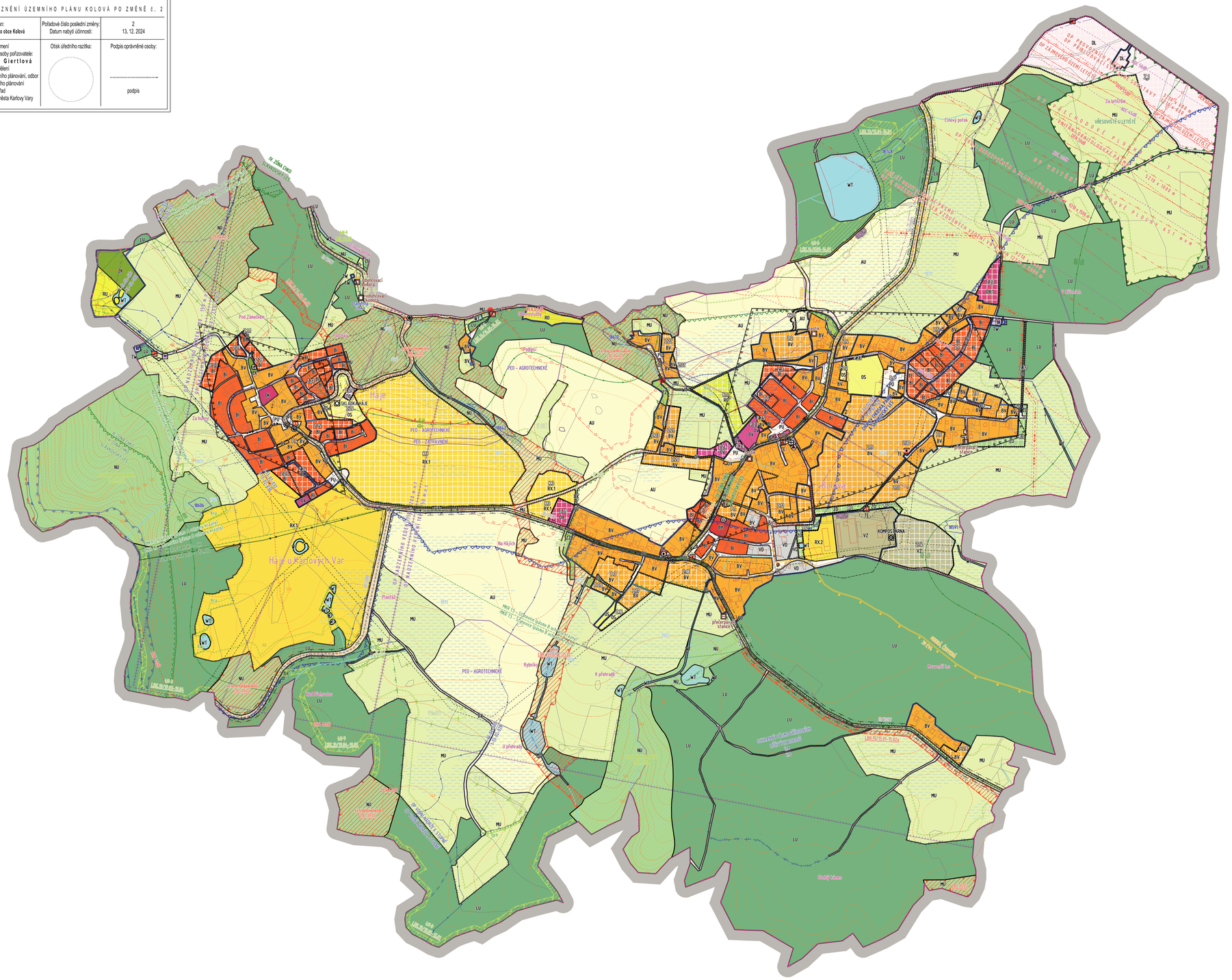

L E G E N D A

K U L T U R N Í L I M I T Y

STABILIZOVANÉ N Á V R H

	ÚZEMÍ S ARCHEOLOGICKÝMI NÁLEZY	2., 3. STUPNĚ

H Y G I E N I C K É L I M I T Y

	HRANICE HLUKOVÉHO PÁSMA LETIŠTĚ KARLOVY VARY	ISOFONA NOC 2025
	HRANICE HLUKOVÉHO PÁSMA LETIŠTĚ KARLOVY VARY	ISOFONA DEN 2025 - DLE ÚAP
	KONTAMINOVANÉ MÍSTO	SKLÁDKA HÁJE - DLE ÚAP

T E C H N I C K É L I M I T Y

	PHO ZEMĚDĚLSKÉ VÝROBY	

T E C H N I C K Á I N F R A S T R U K T U R A

	TRAFOSTANICE VČETNĚ OCHRANNÉHO PÁSMA	
	NADZEMNÍ VEDENÍ VN ZSVI VČETNĚ OCHRANNÉHO PÁSMA	
	KABELOVÉ VEDENÍ ZSVI	
	SDĚLOVACÍ VEDENÍ	
	ZAŘÍZENÍ NA RADIORELÉOVÉM SPOJI	
	RADIORELEOVÝ SPOJ	
	ZRUŠENÝ RADIORELEOVÝ SPOJ	
	OCHRANNÉ PÁSMO NADZEMNÍHO VEDENÍ S VÝŠKOVÝM OMEZENÍM STAVEB 100 - 150 m.n.t (150 - 200 m.n.t)	
	PLYNOVOD STL	
	ODPADOVÉ HOSPODÁŘSTVÍ	KOMPOSTÁRNA KOLOVÁ

V O D N Í H O S P O D Á Ř S T V Í

	VODOJEM	
	PRAMENNÁ JÍMKA	
	VODNÍ ZDROJ, ČERPACÍ STANICE	
	VODOVOD	
	KANALIZACE SPLAŠKOVÁ GRAVITAČNÍ	
	KANALIZACE DEŠŤOVÁ	
	KANALIZACE VÝTLAK	
	OSTATNÍ KANALIZAČNÍ OBJEKTY	
	ODLEHČOVACÍ KOMORA	
	CHOPAV CHEBSKÁ PÁNEVA SLAVKOVSKÝ LES	
	PLOCHY MOKŘADŮ	ID 18591, 18606, 18642, 18670, 18695, 18648
	VODNÍ ÚTVARY POVRCHOVÝCH VOD	
	OCHRANNÉ PÁSMO VODNÍ NÁDRŽE	I. STUPNĚ
	OCHRANNÉ PÁSMO VODNÍ NÁDRŽE	II. STUPNĚ
	OCHRANNÉ PÁSMO II. STUPNĚ II.A, II.B PŘÍRODNÍCH LÉČIVÝCH ZDROJŮ LÁZEŇSKÉHO MÍSTA KARLOVY VARY	
	POVODÍ VODNÍCH TOKŮ	1-13-02-028, 1-13-02-030, 1-13-02-031, 1-13-02-032

D O P R A V N Í I N F R A S T R U K T U R A

	SILNICE III. TŘÍDY VČETNĚ OCHRANNÉHO PÁSMA	
	TURISTICKÉ TRASY	MODRÁ, ČERVENÁ - DLE https:/mapy.cz
	CYKLOSTEZKY	39 EVK - DLE https:/mapy.cz
	KORIDOR PLOŠNĚ VYMEZENÝ ÚZEMNÍM PLÁNEM	
	ISOCHRONA DOSTUPNOSTI ZASTÁVKY	
	ZASTÁVKY BUS	
	OCHRANNÁ PÁSMA VEŘEJNÉHO MEZINÁRODNÍHO LETIŠTĚ KARLOVY VARY CELÉ ŘEŠENÉ ÚZEMÍ SE NACHÁZÍ V OCHRANNÉM PÁSMU (DALE JEN „OP") S VÝŠKOVÝM OMEZENÍM STAVEB, KONKRÉTNĚ V OP VNITŘNÍ VODOROVNÉ PLOCHY, A DÁLE V OP SE ZÁKAZEM LASEROVÝCH ZAŘÍZENÍ - SEKTOR B.	

Ú Z E M N Í S Y S T E M E K O L O G I C K É S T A B I L I T Y

	HRANICE MÍSTNÍCH BIOKORIDORŮ	LBK.13/13.01-14.01 - LBK.19/19.05-15.01
	HRANICE MÍSTNÍCH BIOCENTER	LBC.14.01-LBC.19.05

P Ř Í R O D N Í L I M I T Y

	INTERMÉNÍ PRVKY	
	VÝZNAMNÝ KRAJINNÝ PRVEK VKP	VŘESOVŠTĚ U LETIŠTĚ
	PLOCHY CENNÝCH PŘÍRODNÍCH BIOTOPŮ	Dra, Kra, Zv
	HRANICE ZÓNY CHKO SLAVKOVSKÝ LES	II, III, IV
	KRAJINY	KARLOVARSKO - JIH, SLAVKOVSKÝ LES - VÝCHOD
	MÍSTO KRAJINNÝHO RÁZU	MKR G.5, MKR G.11, MKR I.5, MKR I.6
	BIOREGION 1.65 HORNOSLAVKOVSKÝ	CELÉ ŘEŠENÉ ÚZEMÍ
	NÁRODNÍ GEOPARK EGERIA	CELÉ ŘEŠENÉ ÚZEMÍ
	REGION OHROŽENÝ SUCHEM	CELÉ ŘEŠENÉ ÚZEMÍ
	ZRANITELNÁ OBLAST	CELÉ ŘEŠENÉ ÚZEMÍ
	MIGRAČNĚ VÝZNAMNÉ ÚZEMÍ	
	HRANICE KRAJINNÝCH OBLASTÍ	KARLOVARSKO - JIH, SLAVKOVSKÝ LES - VÝCHOD
	PLOCHY ODVODNĚNÉ	
	HLAVNÍ ODVODŇOVACÍ ZAŘÍZENÍ	"HOZ"
	PLOCHY PROTIEROZNÍCH OPATŘENÍ	DLE PSZ k.ú. HÁJE a k.ú. KOLOVÁ
	AKTIVNÍ ZÁPLAVOVÁ ZÓNA	
	HRANICE ZÁPLAVOVÉHO ÚZEMÍ Q_{100}	
	HRANICE ZVLÁŠTNĚ POVODNĚ POD VODNÍM DÍLEM STANOVICE	
	HRANICE ÚZEMÍ OHROŽENÉHO PŘÍVALOVÝM DEŠTĚM	B - STŘEDNÍ, C - NESTANOVENO
	MÍSTO OHROŽENÉ PŘÍVALOVÝM DEŠTĚM	

O S T A T N Í J E V Y

	ROZVOJOVÁ OBLAST REPUBLIKOVÉHO VÝZNAMU OB12	CELÉ ŘEŠENÉ ÚZEMÍ
	ROZVOJOVÁ OBLAST OB12 KARLOVY VARY	CELÉ ŘEŠENÉ ÚZEMÍ
	MÍSTO VYHLÍDKY	
	STANICE HZS	
	VAROVNÁ ZAŘÍZENÍ	
	VALEČNÉ HROBY	
	VZDÁLENOST 50 M OD OKRAJE LESA	

P L O C H Y S R O Z D Í L N Ý M Z P Ů S O B E M V Y U Ž I T Í

BH		BYDLENÍ HROMADNÉ
B	B	BYDLENÍ INDIVIDUÁLNÍ
BV	BV	BYDLENÍ VENKOVSKÉ
RO	RO	REKREACE - ODDECHOVÉ PLOCHY
RX.1	RX.1	REKREACE JINÁ
RX.2		REKREACE JINÁ
OV		OBČANSKÉ VYBAVENÍ VEŘEJNÉ
OK		OBČANSKÉ VYBAVENÍ KOMERČNÍ
OS	OS	OBČANSKÉ VYBAVENÍ - SPORT
	OX.1	OBČANSKÉ VYBAVENÍ JINÉ
	OX.1	OBČANSKÉ VYBAVENÍ JINÉ
RU		REKREACE VŠEOBECNÁ
DS		DOPRAVA SILNIČNÍ
DX		DOPRAVA JINÁ
DL	DL	DOPRAVA LETECKÁ
HTM		VODNÍ HOSPODÁŘSTVÍ
TE	TE	ENERGETIKA
TS		ELEKTRONICKÉ KOMUNIKACE
	TO	NAKLÁDÁNÍ S ODPADY
VO		VÝROBA DROBNÁ A SLUŽBY
VZ	VZ	VÝROBA ZEMĚDĚLSKÁ A LESNICKÁ
PU	PU	VEŘEJNÁ PROSTRANSTVÍ VŠEOBECNÁ
ZZ		ZELEŇ - ZAHRADY A SADY
	ZO	ZELEŇ OCHRANNÁ A IZOLAČNÍ
ZKX		ZELEŇ KRAJINNÁ
WT		VODNÍ A VODNÍCH TOKŮ
AU		ZEMĚDĚLSKÉ VŠEOBECNÉ
LU		LESNÍ VŠEOBECNÉ
NJ		PŘÍRODNÍ VŠEOBECNÉ
MU		SMÍŠENÉ NEZASTAVĚNÉHO ÚZEMÍ VŠEOBECNÉ

H R A N I C E

	HRANICE ŘEŠENÉHO ÚZEMÍ OBCE KOLOVÁ	~ 706,35 ha
	HRANICE KATASTRÁLNÍCH ÚZEMÍ	
	ZASTAVĚNÉ ÚZEMÍ K. Z. 5. 2024	
	ROZVOJOVÁ OBLAST REPUBLIKOVÉHO VÝZNAMU OB12	CELÉ ŘEŠENÉ ÚZEMÍ
	HRANICE VLASTNÍCH KRAJIN	C.1 - KARLOVARSKO JIH, C.2 KARLOVARSKO VÝCHOD
	ZASTAVITELNÉ PLOCHY	Z.12.02, Z.1.1-Z.1.4, Z.2.5-Z.2.8, Z.2.9
	PLOCHY PŘESTAVBY	P.1 - P.7, P.2.1-P.2.8
	PLOCHY ZMĚN V KRAJINĚ	K.1 - K.3, K.1.1, K.2.1
	KORIDOR PLOŠNĚ VYMEZENÝ ÚZEMNÍM PLÁNEM	

„CELÉ SPRÁVNÍ ÚZEMÍ JE ZÁJMOVÝM ÚZEMÍM MINISTERSTVA OBRANY Z HLEDISKA POVOLOVÁNÍ VYJMENOVANÝCH DRUHŮ STAVEB"

KARLOVARSKÝ KRAJ

Digitálně podepsal Ing. arch. Jan Kosík
Datum: 2024.12.13 10:43:37 +01'00'

ZMĚNA Č. 2 ÚZEMNÍHO PLÁNU KOLOVÁ JE SPOLUFINANCOVÁNA KARLOVARSKÝM KRAJEM

K O L O V Á

0 50 100 250 500 700 m

AUTOR	PROJEKTANT	
Ing.arch. Jan Kosík - PROJIS Jana Palacha 1123	Mazá Bělá IČO: 102 30 998 775 653 594 mail: kosik@seznam.cz, kosjan11@gmail.com	-
PROJIS PROJEKČNÍ KANCELÁŘ Šafaříkova 211, 250 01 NIŽBOR-BOLEBLAV tel.: 326 700 390		
KRAJ: Karlovy Vary	POŘIZOVATEL: MM Karlovy Vary - Úřad územního plánování	DATUM: prosinec 2024
OBJEDNAVATEL: obec Kolová		ČÁST: COLOVÁNÍM
NÁZEV AKCE: ÚPLNÉ ZNĚNÍ ÚZEMNÍHO PLÁNU KOLOVÁ PO ZMĚNĚ č. 2		MĚŘÍTKO: 1: 5 000, 1: 25 000
		ZAK. ČÍSLO: AKCE 04/2023
		FORMÁT: 12 A4
OBSAH VÝKRESU: KOORDINAČNÍ VÝKRES		ČÍSLO VÝKRESU: 01
		PARÉ:

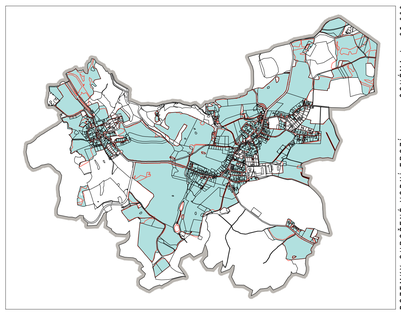

POZEMKY OHROŽENÉ VODNÍ EROZÍ SCHÉMA 1 : 25 000 DLE ÚAP

HRANICE ÚZEMÍ OHROŽENÉHO VODNÍ EROZÍ

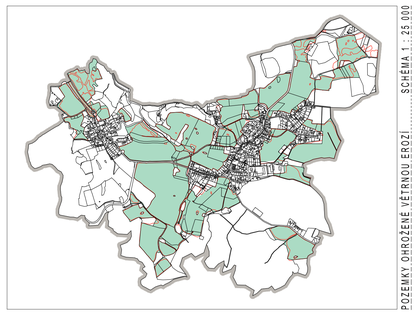

POZEMKY OHROŽENÉ VĚTRNOU EROZÍ SCHÉMA 1 : 25 000 DLE ÚAP

HRANICE ÚZEMÍ OHROŽENÉHO VĚTRNOU EROZÍ

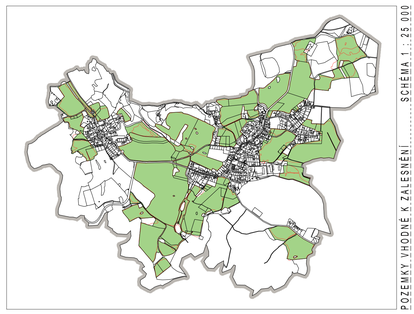

POZEMKY VHODNÉ K ZALESNĚNÍ SCHÉMA 1 : 25 000 DLE ÚAP

HRANICE ÚZEMÍ VHODNÉHO K ZALESNĚNÍ