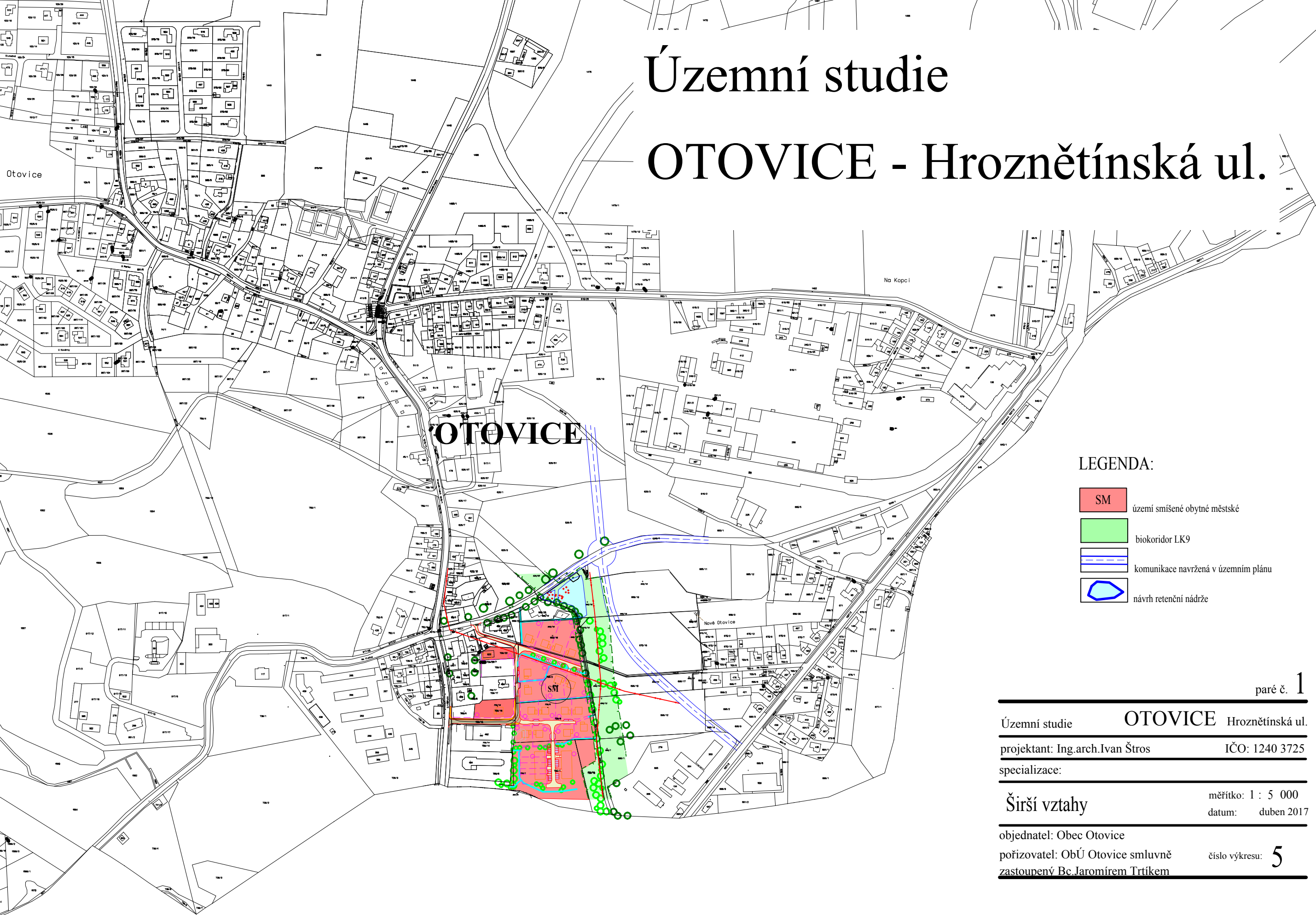



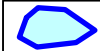


Územní studie OTOVICE - Hroznětínská ul.



LEGENDA:

-  SM území smíšené obytné městské
-  biokoridor LK9
-  komunikace navržená v územním plánu
-  návrh retenční nádrže

paré č. 1

Územní studie

OTOVICE Hroznětínská ul.

projektant: Ing.arch.Ivan Štros

IČO: 1240 3725

specializace:

Širší vztahy

měřítko: 1 : 5 000

datum: duben 2017

objednatel: Obec Otovice

pořizovatel: ObÚ Otovice smluvně

číslo výkresu: 5

zastoupený Bc.Jaromírem Trátkem